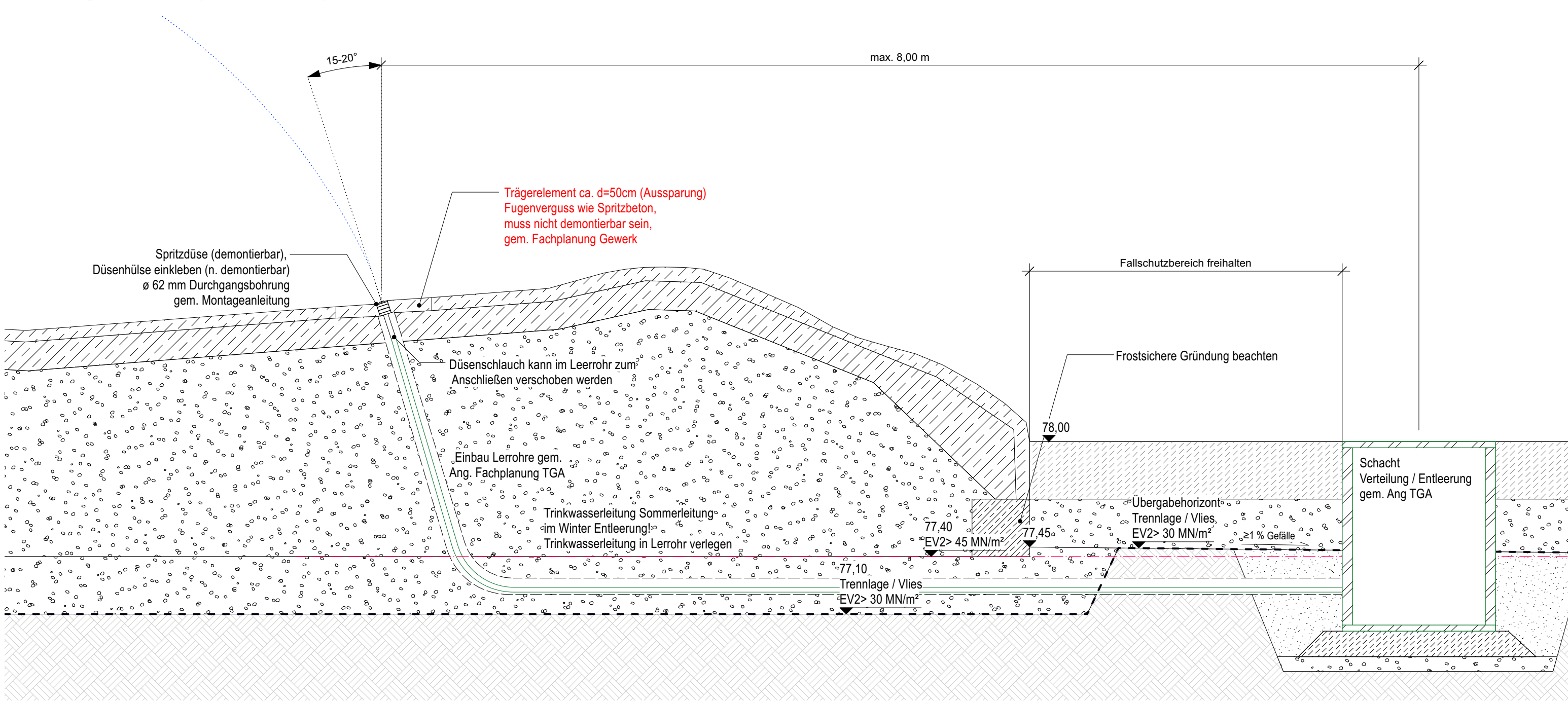
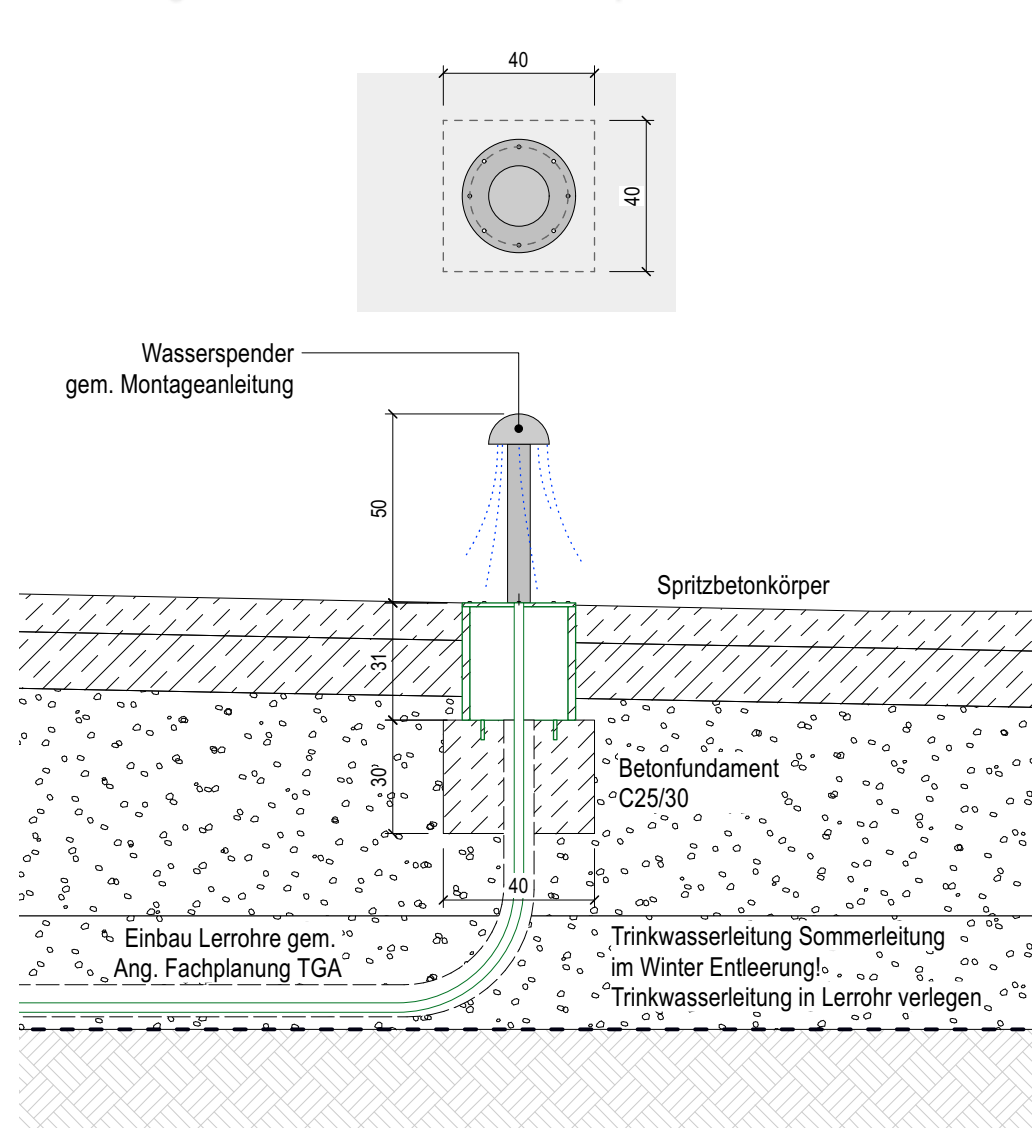


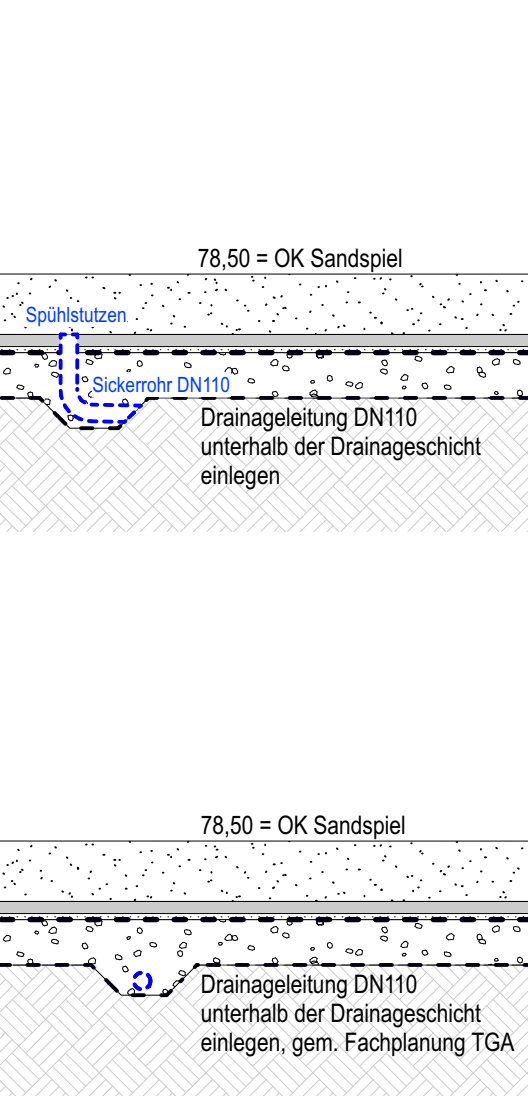
Ausstattung zum Wasserspiel 6 einfache Spritzdüsen 1:20



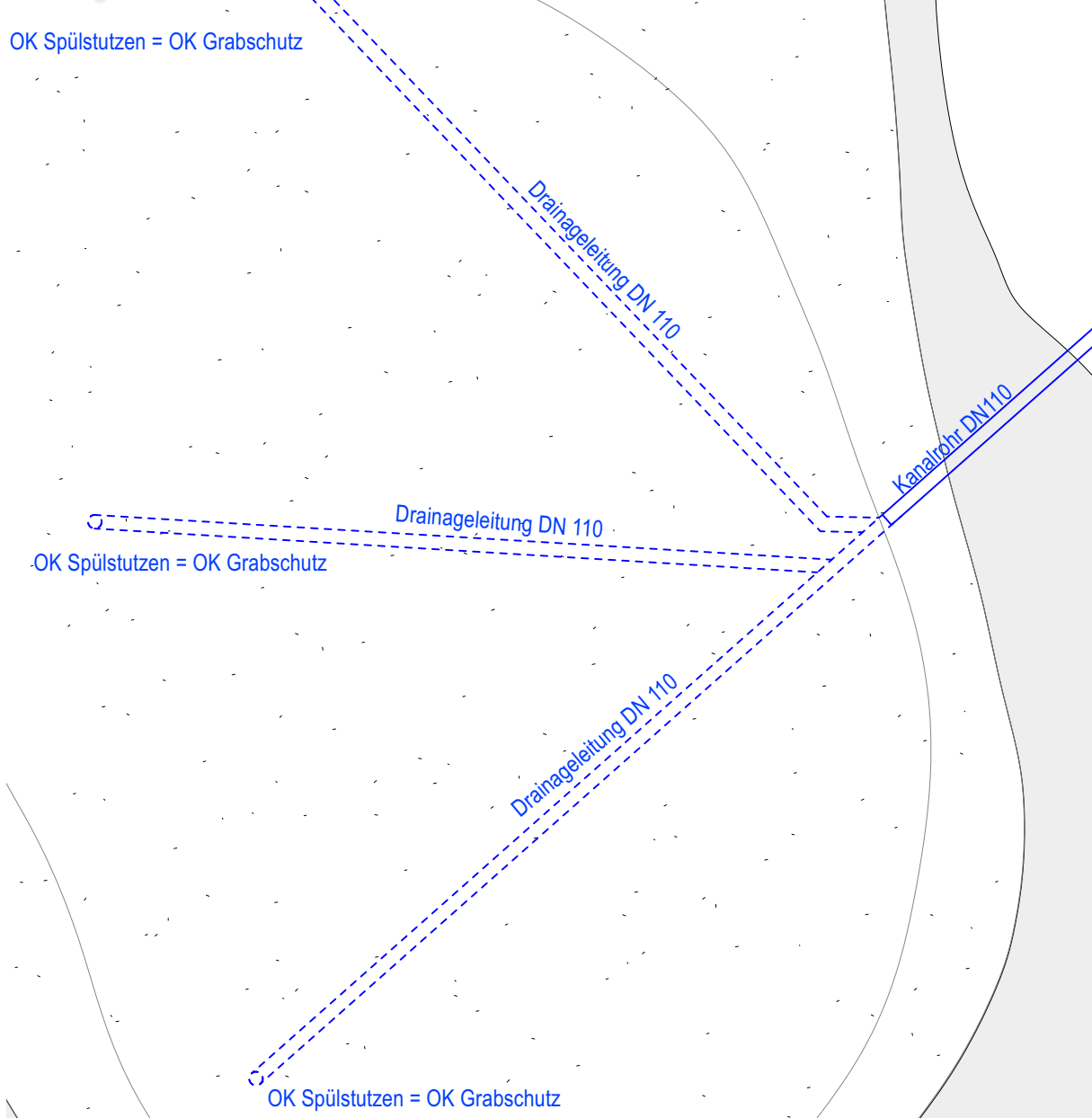
Ausstattung zum Matschbereich Wasserspendersäule 1:20



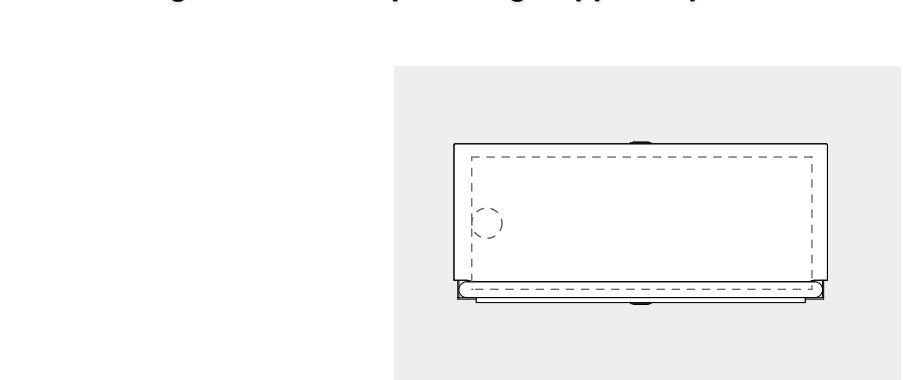
Lage Drainagen Sandspiel 1:50



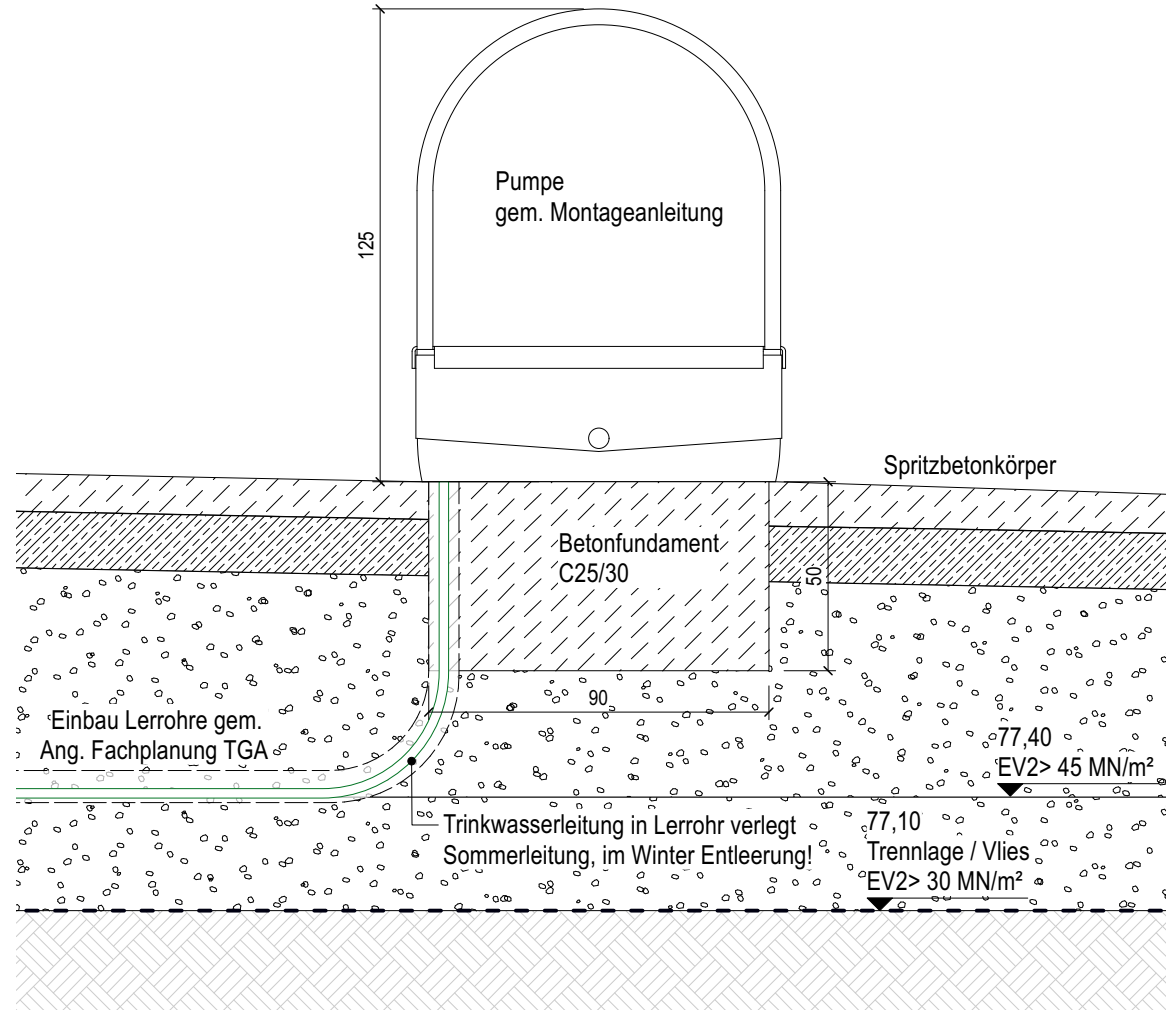
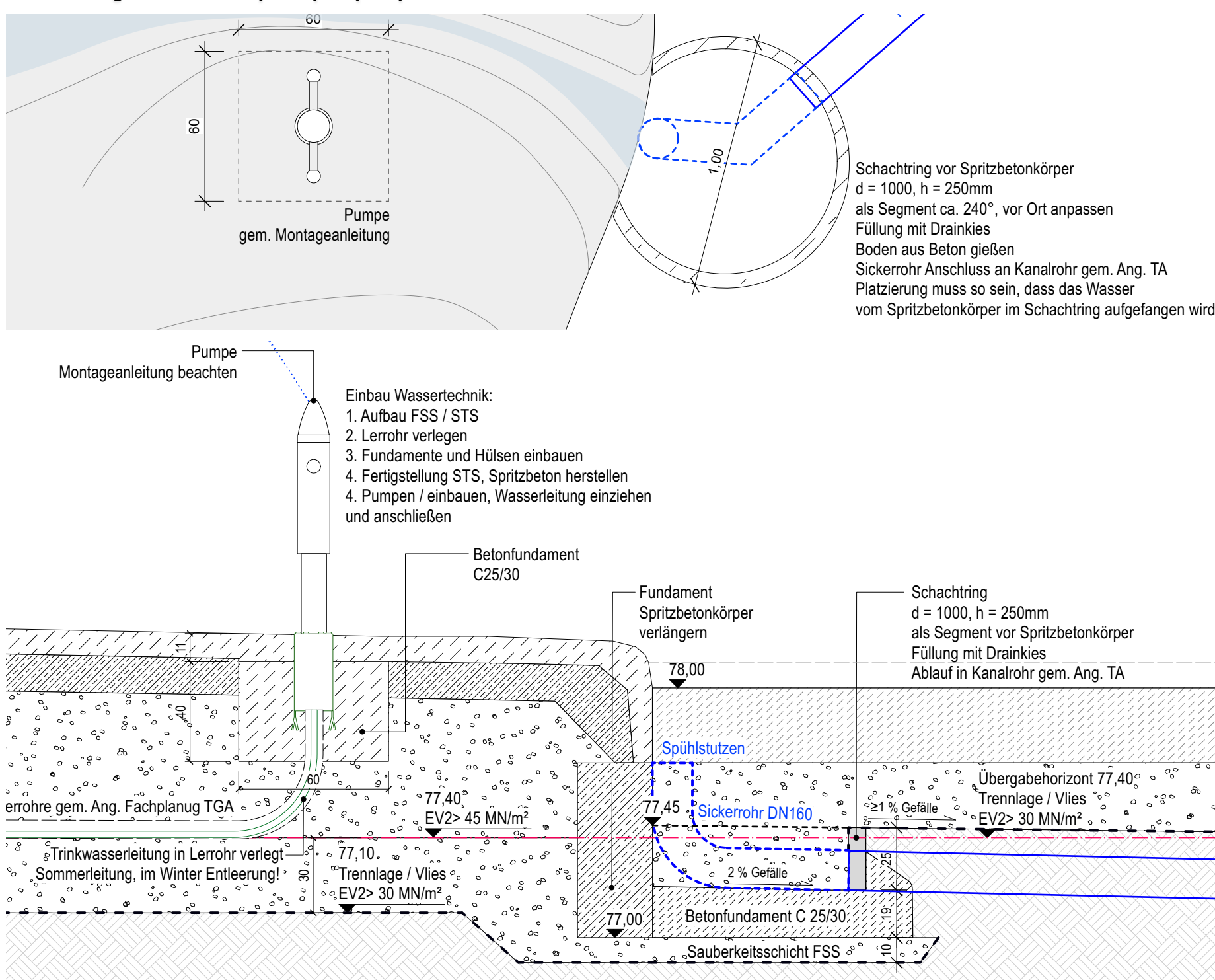
Drainage Sand-Matsch-Bereich 1:50



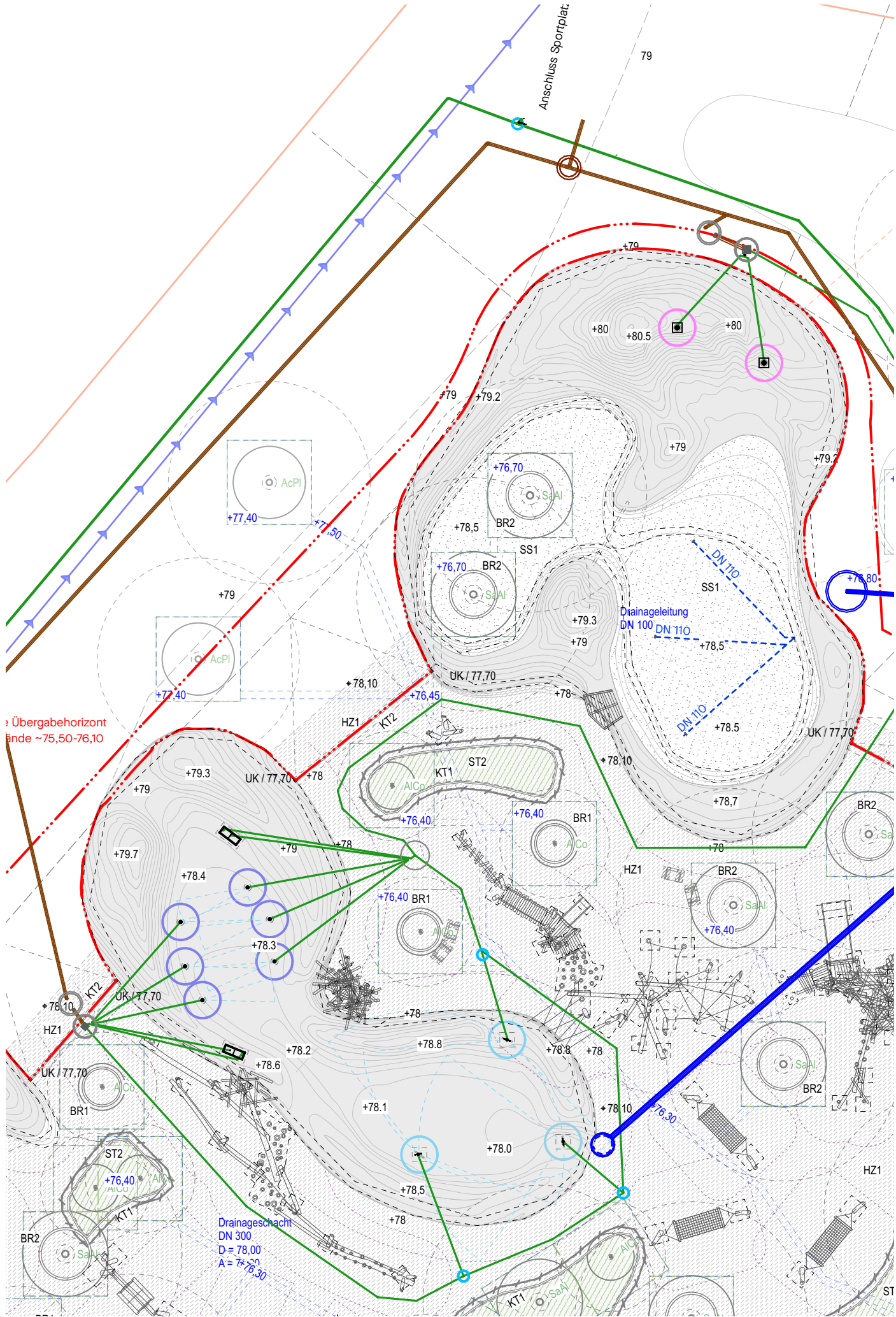
Ausstattung zum Wasserspiel Saug-Wipp-Pumpe 1:20



Ausstattung zum Wasserspiel Spritzpumpe 1:20



Situation Wasserspiel und Matschbereich 1:200



Hinweis
Alle Leitungen gem. Fachplanung TGA Plänen.

LEGENDE		
Planzeichnen		
---	Bearbeitungsgrenze Spielplatz	
---	Übergabehorizont Spielplatz	
Technische Anlagen		
●	Trinkwasser Versorgungsschächte	
—	Trinkwasserleitung	
⊗	Drainageschacht	
—	Drainageleitung	
⊙	Kontrollschacht Regenwasser	
—	Entwässerungsleitung	
Ausstattung		
⊗	Stühle (nur Fundam./Stühle Maßnahme TB-Süd)	1062_5_SP_R_03
⊗	Wipp-Saug-Pumpe	1062_5_SP_D_10
⊗	Spritzdüse	1062_5_SP_D_10
⊗	Wasserspendsäule	1062_5_SP_D_10
⊗	Spritzpumpe	1062_5_SP_D_10
Bäume		
⊗	Baumgrube 12m³	1062_5_SP_R_02
⊗	Baumpflanzung	1062_5_SP_R_02, 1062_5_SP_D_11
⊗	AcPI Acer platanoides	
⊗	AlCo Alnus cordata	
⊗	SaAl Salix alba	
⊗	Baumgruben mit Sickerdrainage	
⊗	Stränge 0.5% Gefälle	
⊗	Baumgrubensohlen 76.40 wo nichts angegeben	
⊗	UK Höhe Sohle Baumdrainagegraben	1062_5_SP_R_02
Befestigte Flächen		
⊗	Kantenstein	1062_5_SP_R_01, 1062_5_SP_R_02
⊗	Kantenstein	1062_5_SP_R_01
⊗	Brunnenring Baumanpflanzung	1062_5_SP_R_02
⊗	Berton-Brunnenring Baumanpflanzung ø2000	1062_5_SP_R_02
Spiel- und Sportflächen		
⊗	Holzhacksel	1062_5_SP_R_01
⊗	Spielsand	1062_5_SP_R_01
⊗	Betonlandschaft	1062_5_SP_S_02
Einfriedungen		
⊗	Temporärer Staketenzaun in Strauchflächen	
Vegetationsflächen		
⊗	Strauchfläche Spielplatz	1062_5_SP_R_02, 1062_5_SP_D_11
Detailverweis		
77.40 = Höhe Übergabehorizont		
Höhen Ugeländer ~75.50-76.10		

INDEX		
Index	Datum	Gez.
PROJEKTNAME		
Grüner Ring Dortmund		
PROJEKTADRESSE		
AUFTRAGGEBER		
Stadt Dortmund, vertreten durch den Oberbürgermeister, Grünflächenamt - Abteilung Grün und Freiraum		
PLANNAME		
Detail Wasserspiel und Matschbereich		
LEISTUNGSPHASE		
Ausführungsplanung		
PLANNUMMER		
1062_5_SP_D_10		
PLANSTAND		
Vorabzug		
Ausrichtung		
INDEX		
Massstab		
1:200/20		
PLANUNG LANDSCHAFTSARCHITEKTUR		
Referenzhöhe		
NHN		
Datum		
01.09.2025		
Format		
DIN A1		
Gezeichnet		
Dateiname		
1062_GRD_Spielplatz_Wassertechnik.vwx		
FREIGABE LANDSCHAFTSARCHITEKTUR		
ORIENTIERUNGSPLAN		
Mitgliedsnummer Architektenkammer		
Datum, Unterschrift		
FREIGABE AUFTRAGGEBER		
Datum, Unterschrift		
ALLE MASSE SIND VOR BAUBEGINN EIGENVERANTWORTLICH ZU PRÜFEN EVENTUELLE UNSTIMMIGKEITEN SIND DER BAULEITUNG SOFORT MITZUTEILEN		