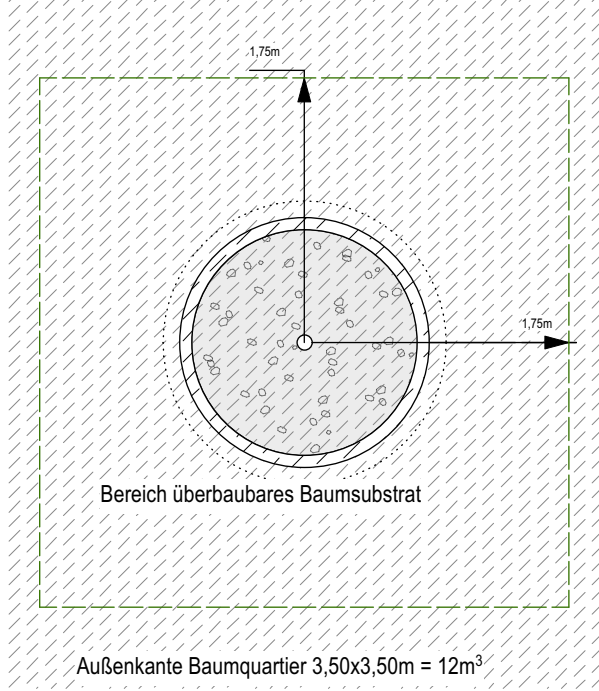


Baum Solitär 25/30 in Holzhäcksel-Spielbereich, 1:25

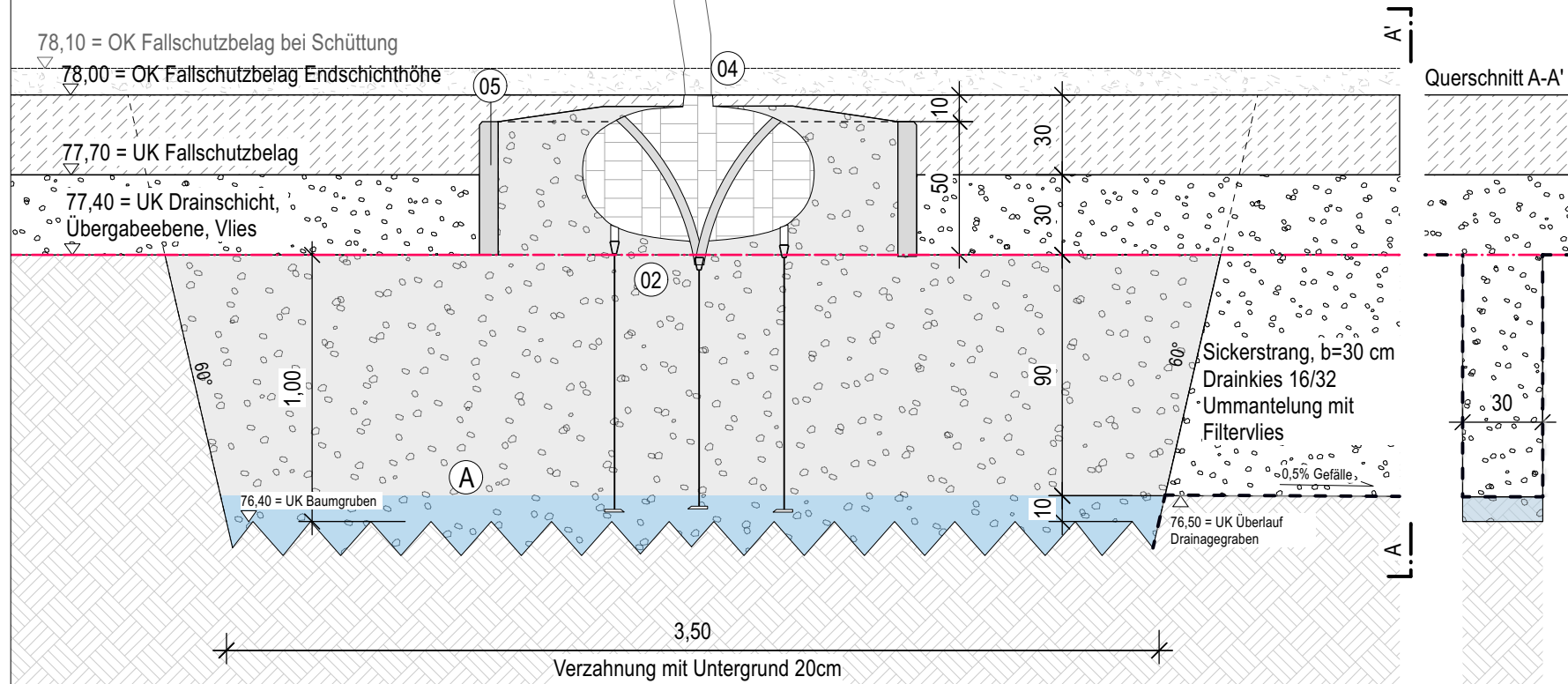


Baum in Holzhäcksel-Spielbereich m 1:50



Baumarten / Pflanzqualitäten gem. Lageplan und Detailplan 1062_5_SP_D_11

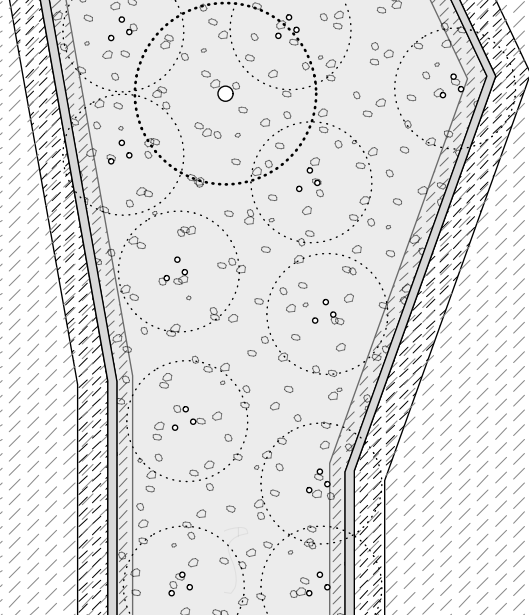
- A Baumsustrat für Bauweise 2 FLL (überbaubar)
- 02 unterirdische Wurzelballenverankerung Befestigungssets abhängig von Baumgröße
- 03 Stammschutzfarbe, Anstrich der Einzelstämme bzw. Starkäste am Gehölz in einer waagerechten, geraden Linie unterhalb der Krone und über Ok Gelände endend
- 04 Fallschutz Holzhäcksel bis an Stamm heranführen
- 05 Brunnenring BR1 DN 200, Höhe 50cm, Betonfertigteile als Abgrenzung der Pflanzgrube zum Häcksel Fallschutz



Sträucher / Baum in Holzhäcksel-Spielbereich 1:25

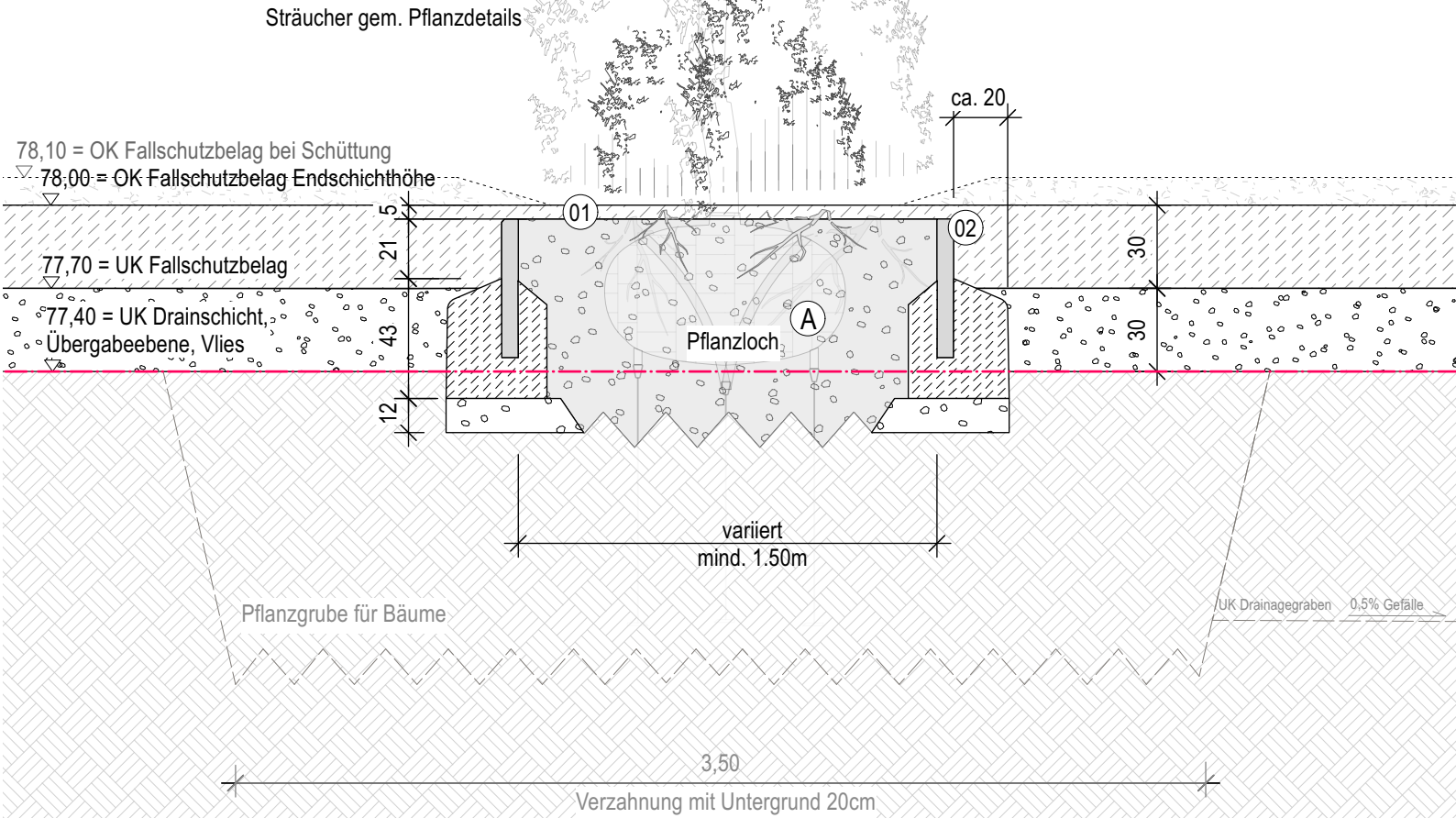


Sträucher / Baum in Holzhäcksel-Spielbereich M 1:50



Arten / Pflanzqualitäten gem. Lageplan und Detailplan 1062_5_SP_D_11

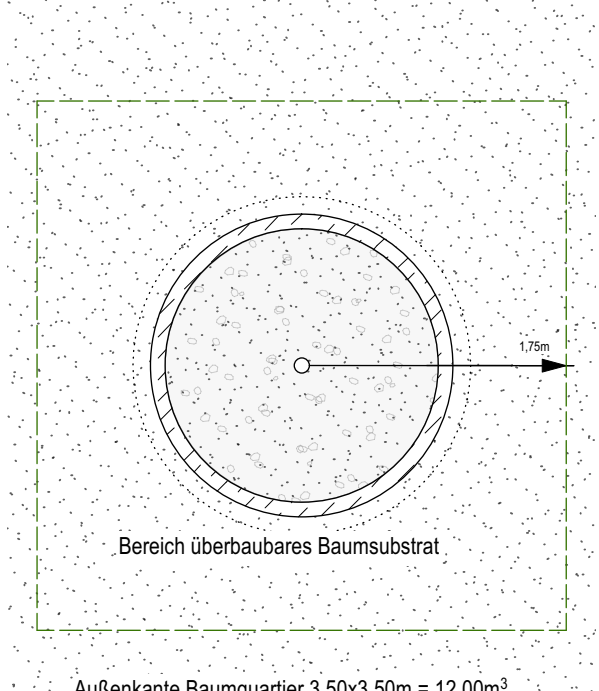
- A Baumsustrat für Bauweise 2 FLL (überbaubar)
- 01 Deckschicht Mulchschicht, Holzhäcksel drüberziehen
- 02 Kantenstein KT1 Betonfertigteile b=8 h=50 l=100 cm, bzw. für Radien l = 50 cm in Betonstreifenfundament, C 20/25 Kanten abgerundet,



Baum Solitär 25/30 in Sandbereich, 1:25

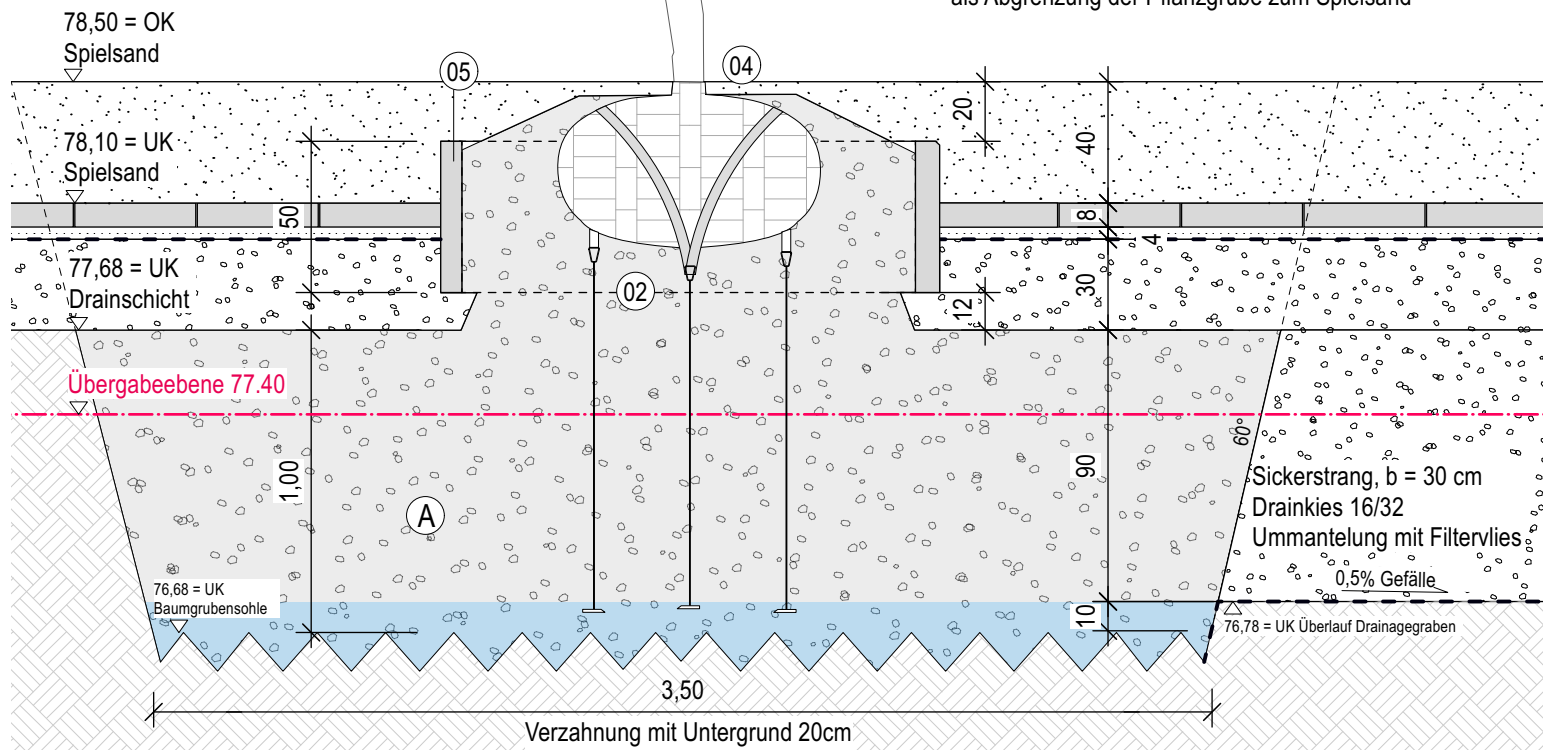


Baum in Sandbereich m 1:50



Baumarten / Pflanzqualitäten gem. Lageplan und Detailplan 1062_5_SP_D_11

- A Baumsustrat für Bauweise 2 FLL (überbaubar)
- 02 unterirdische Wurzelballenverankerung Zuordnung des Befestigungssets und ggf. Zusatzverankerungen und Verspannungen abhängig von Baumgröße gem. Detailplan 1062_5_SP_D_12
- 03 Stammschutzfarbe, Anstrich der Einzelstämme bzw. Starkäste am Gehölz in einer waagerechten, geraden Linie unterhalb der Krone und über Ok Gelände endend
- 04 Spielsand bis an Stamm heranführen
- 05 Brunnenring BR2 DN 2000, Höhe 50cm, Betonfertigteile als Abgrenzung der Pflanzgrube zum Spielsand



INDEX		Projekt	
Index	Datum	Gez.	Kommentar
PROJEKTNAME Grüner Ring Dortmund		Projektkürzel GRD	
PROJEKTADRESSE		Projekt-Nr. 1062	
AUFTRAGGEBER Stadt Dortmund, vertreten durch den Oberbürgermeister, Grünflächenamt - Abteilung Grün und Freiraum			
PLANNAME Regeldetails Baumpflanzung und Sträucher		PLANSTAND Vorabzug	
LEISTUNGSPHASE Ausführungsplanung		INDEX 	
PLANNUMMER 1062_5_SP_R_02		Massstab 1:25/50	
PLANUNG LANDSCHAFTSARCHITEKTUR		Referenzhöhe DHN 2016 NH	Format 0,93 / 0,297
		Datum 01.09.2025	Gezeichnet
		Dateiname 1062_GRD_Baumdetails.vwx	
FREIGABE LANDSCHAFTSARCHITEKTUR		ORIENTIERUNGSPLAN	
Mitgliedsnummer Architektenkammer		Datum, Unterschrift	
FREIGABE AUFTRAGGEBER		Datum, Unterschrift	
ALLE MASSE SIND VOR BAUBEGINN EIGENVERANTWORTLICH ZU PRÜFEN EVENTUELLE UNSTIMMIGKEITEN SIND DER BAULEITUNG SOFORT MITZUTEILEN			