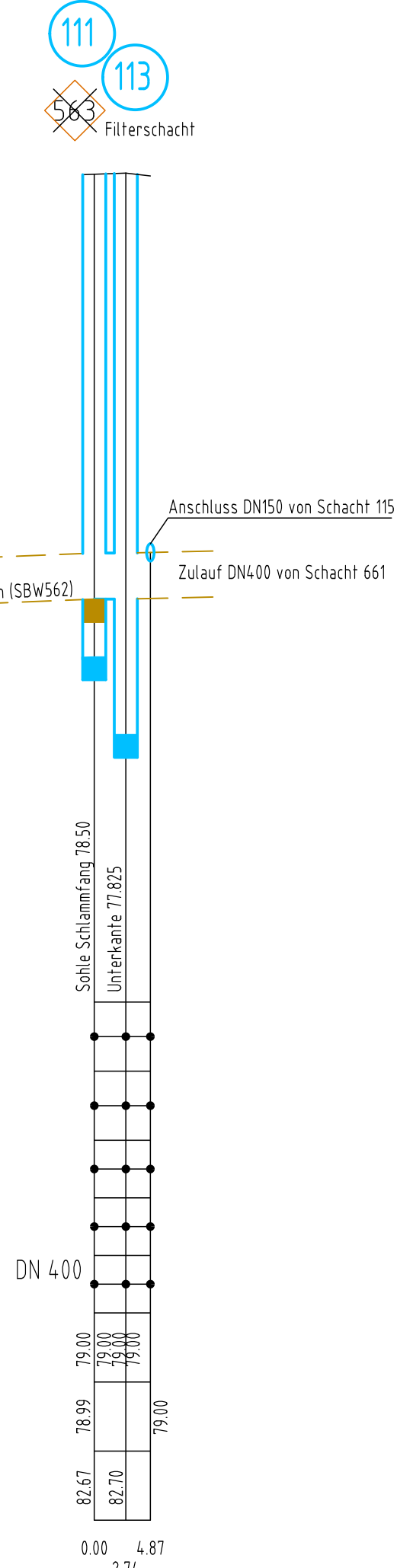

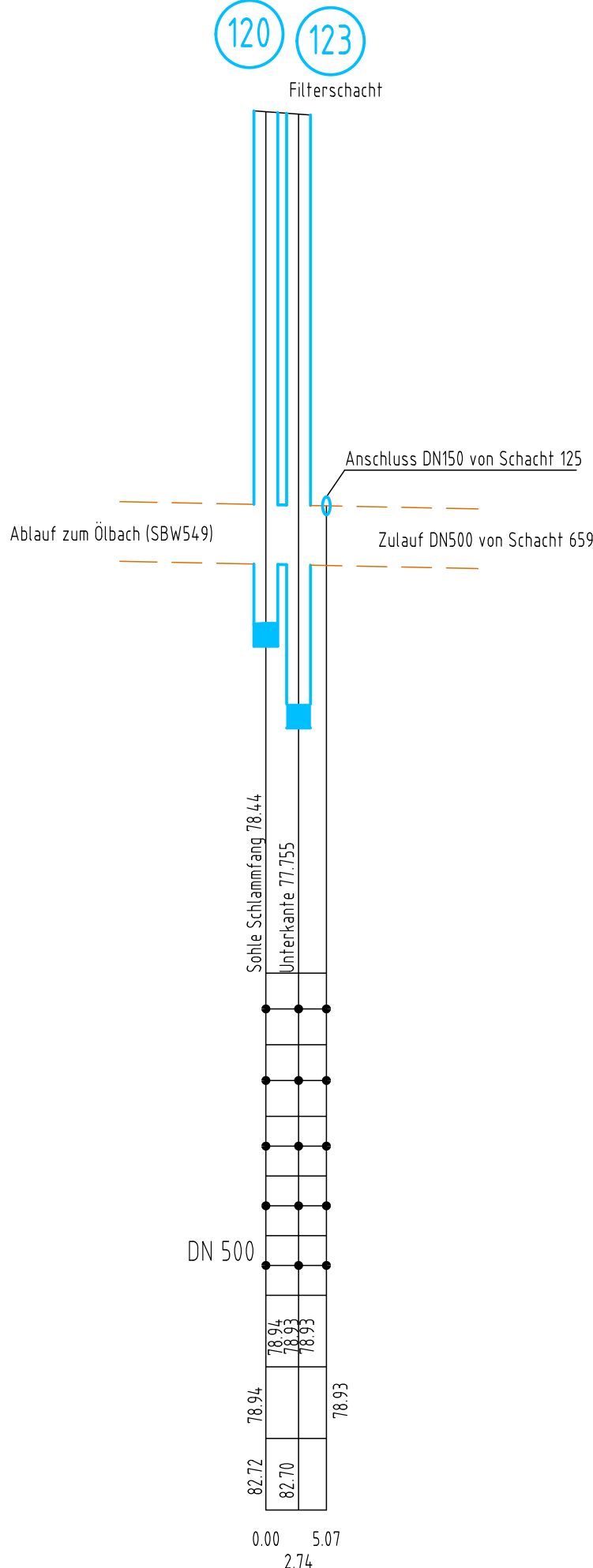
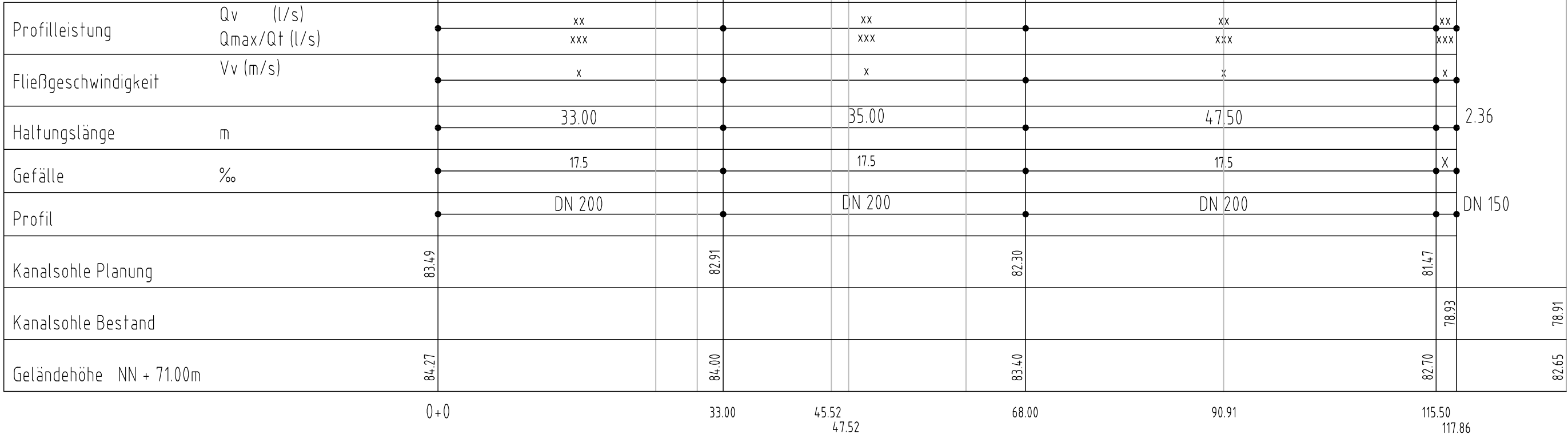


Wittener Straße (Nord)



Wittener Straße (Süd)



Ausführungsplanung

Alle Maße und Angaben sind von der ausführenden Firma eigenverantwortlich zu prüfen. Unstimmigkeiten sind der Bauleitung unverzüglich mitzuteilen.

Die Kanaldeckel sind dem Gelände/der Örtlichkeit anzupassen.

Wassermengen aus hydrodynamischer Berechnung! Durch die Bemessung nach Überstaukriterium können die tatsächlichen Abflußwerte über den Werten nach Prandtl-Colebrook liegen.

Änderungen:

Zustimmung			Nr.	Datum
I	II	III		
IV	V	VI		
AbluM				
HA				
RAT				



Tiefbauamt  
Abt. Entwässerung  
und Gewässer

Projekt: Kanalerneuerung/Kanalneubau  
Wittener Straße (RÜ)  
Längsschnitt

Projekt Nr.: 06.66.4001.403271 EG - IV, Schattbach

Bochum, im Februar 2026 Maßstab Höhen 1:50  
Längen 1:500 Blatt 2 (4)

Pfad: