

germeisteramt Duisburg.



Akten

betreffend:

Tonstr.

~~Thon-Straße~~

~~Verschiedenes~~

Rhenus Archiv Services GmbH



Aktenbarcode

011437 - 00134989

Abth. _____

Band: I


Fach _____

Jahrgänge: Von 1900 bis _____

N^o _____

Archiv: _____

Tonstr.
Versch.



19.

Erläuterungsbericht
zum Thier bei Felterhoff
Hier

Das sind bei längerer Zeitung
zu nehmende Mese- und Gesteine
sind, nicht weniger als folgende.
braunen Thieren in Mestkalk.
mühtel erbeit. In Mestkalk
soll noch Zeitung vorgef. werden.
In Mestkalk, aufgeführt werden.
Das ist es mit blaugrüner
Färbung zu sehen. In Mestkalk.
balkanischen sind mit Gesteinen
vorgef. Das Mestkalk sind
Gesteine, deren Gestein ist in
Mestkalk mühtel f. Mestkalk.
Färbung & Mestkalk sind von
Mestkalk, alle anderen im
Thier von braunen sehr f. Mestkalk.
In Mestkalk sind Mestkalk
aufgeführt sind braunen Mestkalk
sind Mestkalk. In Mestkalk
ist ein Mestkalk. In Mestkalk
sind Mestkalk mit Mestkalk vorgef.
Das Mestkalk sind Mestkalk an
in Mestkalk.

Druckung, am 25. April 1890
Burlbaum & Kottke

Hauptstadt W.

Duisburg, den 25 April 1900

Eingeg. 2 MAI 1900
Abth. VII. 581

J. Schmitt Fischer

Schwalbe

Endecke für gefüllte Gussfingerringe

2/5

ist auch aus Metall. Gussfingerringe

1/2

in 3 Stücken, die sich in 2 Stücken zerlegen lassen

oder auch in 2 Stücken zerlegen lassen

oder auch in 2 Stücken zerlegen lassen

oder auch in 2 Stücken zerlegen lassen

oder auch in 2 Stücken zerlegen lassen

oder auch in 2 Stücken zerlegen lassen

oder auch in 2 Stücken zerlegen lassen

oder auch in 2 Stücken zerlegen lassen

oder auch in 2 Stücken zerlegen lassen

oder auch in 2 Stücken zerlegen lassen

oder auch in 2 Stücken zerlegen lassen

oder auch in 2 Stücken zerlegen lassen

oder auch in 2 Stücken zerlegen lassen

oder auch in 2 Stücken zerlegen lassen

oder auch in 2 Stücken zerlegen lassen

oder auch in 2 Stücken zerlegen lassen

oder auch in 2 Stücken zerlegen lassen

oder auch in 2 Stücken zerlegen lassen

oder auch in 2 Stücken zerlegen lassen

oder auch in 2 Stücken zerlegen lassen

oder auch in 2 Stücken zerlegen lassen

oder auch in 2 Stücken zerlegen lassen

oder auch in 2 Stücken zerlegen lassen

3 Pläne

2 Pl. aus

1 Pl. aus

1/5

Lernzettel und Zettel

der Ostliche Seite

1/2 1/5

Fischer

Die Thron- und Krone

der Kaiser von Österreich

wurden, wie auch die

Erbkronen.

Die Kaiserin ist aber

nur eine Kaiserin, wie

die Kaiserin von Österreich

ist, wie die Kaiserin von

Österreich ist, wie die

Kaiserin von Österreich

ist, wie die Kaiserin von

Österreich ist, wie die

Kaiserin von Österreich

ist, wie die Kaiserin von

Österreich ist, wie die

Kaiserin von Österreich

Lernzettel

Wilhelm F. F. F.

Duisburg, 1900.

Das Bildnis der

Kaiserin von Österreich

ist, wie die Kaiserin von

Österreich ist, wie die

Kaiserin von Österreich

ist, wie die Kaiserin von

Österreich ist, wie die

Kaiserin von Österreich

ist, wie die Kaiserin von

Österreich ist, wie die

Kaiserin von Österreich

Königsberg, den 1. V. 1900.

Schmitt.

An die

W. F. F.

Herrn Baron

Lernzettel

Duisburg, 1. V. 1900

Der Herr Baron

Herrn Baron

13

13

13

13

13

Pläne der Kaiserin

1/2 1/5

1/2 1/5

13

Lernzettel

13

Beftell der Land-Commission vom 20/5 88.

N^o 26
Zugeauf der Hülfe Felderhoff bte. Zerstörung
eines Hofes - & Gebäudes fürst an der Hauptstraße.
Die Zerstörung muss ersetzt werden,
weil die Hofe noch nicht eingetribt, auf
in dem Hofe etc noch nicht bestimmt ist.

3983^E

1. An v. Felderhoff

Am 25. d. Mth. eingeworfene Zerstörung, bte.
Zerstörung eines Hofes - & Gebäudes fürst an der Hauptstraße.
Die Zerstörung muss ersetzt werden,
weil die Hofe noch nicht eingetribt, auf
in dem Hofe etc noch nicht bestimmt ist.

Die eingeworfene Zerstörung wurde in einem anderen
angebracht.

2. J. R. an der Land- und Polizei. Amt für pol.
Untersuchungen und Kaufmänn.
Dresden, 16. Mai 88.

Der Oberprocurator:
P. M.

Kauf 18 Kupfer. 2/16

St. M.

Legg. 21 MAI 1900

VII

581²


Wander

1./ H. Fischer zur Kenntnisnahme vorzulegen.

gef. 23/5 00 Fischer

2./ K. f. wegen Haupt weiter zu prüfen an
den Herrn Polizei-Inspector.

Duisburg, 22. Mai 1900.
Der Stadtkommissar:



Lindert

28/5. 00.
H. f.

zur Kenntnisnahme.
Kommissar Hausmann.

Duisburg, den 29. Mai 1900.


Der Polizei-Kommissar

Hausmann

Duisburg, den 9. Mai 1900.

H. H. Dem Oberbürgermeister-Amt
hier

zur Kenntnisnahme



zurücksenden - anzufragen.
Der Polizei-Inspector.

T. v. P.

G. P. Or.
D. H. 2. Juni 1900
D. H. 2. Juni 1900

Thorst. V.

Yamasa & Co Bristol, Jan 3. 1900

Miss Lucy, Jan 3. Kai 1900

Prof. Dr. A. - B. - C.

Hier

Der Unterzeichnete bezeugt
nach billigen und gewissenhaftem
Untersuchen dass die von ihm
am 1. Nov. 1862 gelieferten
Stück 1000 2 1/2 34 32 ein
zu erweisen und bittet um gef. bel.
Sige Erteilung der Conzession für die

George Henry Cavell
 Twining Green, York.

Eingeg. 4- MAI 1900
Abth. VII 593²

J. Fischer
Schwalm
Einfache

1 Col. bar. $\frac{4}{5}$
2 N. bar. $\frac{4}{5}$ as Fincher
3 Plima
1875

2. An Sie. und, Folger. auch jügl.
Kundensurfer anzulegen.

Duisburg, 15. Mai 1900.

Der Oberbürgermeister:

[Signature]

Eingeg. 18 MAI 1900
Abth VII 593

1. J. Fischer zur Kundensurfer anzulegen

gr. 22/300. Fischer

2. K. J. angegeben wider zu freier an
den f. Polizei-Inspector.

Duisburg, 19. Mai 1900.

Der Oberbürgermeister:

Eing. 23 MAI 1900
VIII 6865

26/5. 00.

II 23

[Signature]

Duisburg, den 29. Mai 1900. *[Signature]*

H. Dem Oberbürgermeister-Amt
hier

Duisburg, den 29. Mai 1900.

Der Polizei-Kommissar

aus Kundensurfer

[Signature]

zurückzureichen. — vorzulegen

Der Polizei-Inspector.

[Signature]

Ober-Bürgermeister-Amt
DUISBURG.
Eing. 30 MAI 1900
V. Nr. 2785.

[Signature]

IV 3785.

M.

Zur Haupt. Verpfändung.

Dob. 31/500

200

200

h

h

Guaranteed

Trinidad, Jan 24. 1900.

Eingeg. 31 MAI 1900
Abth. VII. 721¹⁰

8th Sept. 1894
Ch. 76.

*An die
städt. Parcommission
z. H. Ld. Herrn Stadtbürgermeister Lehr*

naier

Mit Herrn gestanden worden 15. Mr. Junius. 4.
 3785 ist mein Gehalt zum Landmoral Coblenz:
 wofür ich meine Freundeschaft für 4. 3432
 und die Herrschaften mit dem Landmoral Coblenz
 werden, die Herrschaften werden noch nicht eingekauft &
 eingekauft. Dieser meine ist folgende Landmoral:
 2. 3. 4. 5. 6. 7. 8. 9. 10. 11. 12. 13. 14. 15. 16. 17. 18. 19. 20. 21. 22. 23. 24. 25. 26. 27. 28. 29. 30. 31. 32. 33. 34. 35. 36. 37. 38. 39. 40. 41. 42. 43. 44. 45. 46. 47. 48. 49. 50. 51. 52. 53. 54. 55. 56. 57. 58. 59. 60. 61. 62. 63. 64. 65. 66. 67. 68. 69. 70. 71. 72. 73. 74. 75. 76. 77. 78. 79. 80. 81. 82. 83. 84. 85. 86. 87. 88. 89. 90. 91. 92. 93. 94. 95. 96. 97. 98. 99. 100. 101. 102. 103. 104. 105. 106. 107. 108. 109. 110. 111. 112. 113. 114. 115. 116. 117. 118. 119. 120. 121. 122. 123. 124. 125. 126. 127. 128. 129. 130. 131. 132. 133. 134. 135. 136. 137. 138. 139. 140. 141. 142. 143. 144. 145. 146. 147. 148. 149. 150. 151. 152. 153. 154. 155. 156. 157. 158. 159. 160. 161. 162. 163. 164. 165. 166. 167. 168. 169. 170. 171. 172. 173. 174. 175. 176. 177. 178. 179. 180. 181. 182. 183. 184. 185. 186. 187. 188. 189. 190. 191. 192. 193. 194. 195. 196. 197. 198. 199. 200. 201. 202. 203. 204. 205. 206. 207. 208. 209. 210. 211. 212. 213. 214. 215. 216. 217. 218. 219. 220. 221. 222. 223. 224. 225. 226. 227. 228. 229. 230. 231. 232. 233. 234. 235. 236. 237. 238. 239. 240. 241. 242. 243. 244. 245. 246. 247. 248. 249. 250. 251. 252. 253. 254. 255. 256. 257. 258. 259. 260. 261. 262. 263. 264. 265. 266. 267. 268. 269. 270. 271. 272. 273. 274. 275. 276. 277. 278. 279. 280. 281. 282. 283. 284. 285. 286. 287. 288. 289. 290. 291. 292. 293. 294. 295. 296. 297. 298. 299. 300. 301. 302. 303. 304. 305. 306. 307. 308. 309. 310. 311. 312. 313. 314. 315. 316. 317. 318. 319. 320. 321. 322. 323. 324. 325. 326. 327. 328. 329. 330. 331. 332. 333. 334. 335. 336. 337. 338. 339. 340. 341. 342. 343. 344. 345. 346. 347. 348. 349. 350. 351. 352. 353. 354. 355. 356. 357. 358. 359. 360. 361. 362. 363. 364. 365. 366. 367. 368. 369. 370. 371. 372. 373. 374. 375. 376. 377. 378. 379. 380. 381. 382. 383. 384. 385. 386. 387. 388. 389. 390. 391. 392. 393. 394. 395. 396. 397. 398. 399. 400. 401. 402. 403. 404. 405. 406. 407. 408. 409. 410. 411. 412. 413. 414. 415. 416. 417. 418. 419. 420. 421. 422. 423. 424. 425. 426. 427. 428. 429. 430. 431. 432. 433. 434. 435. 436. 437. 438. 439. 440. 441. 442. 443. 444. 445. 446. 447. 448. 449. 450. 451. 452. 453. 454. 455. 456. 457. 458. 459. 460. 461. 462. 463. 464. 465. 466. 467. 468. 469. 470. 471. 472. 473. 474. 475. 476. 477. 478. 479. 480. 481. 482. 483. 484. 485. 486. 487. 488. 489. 490. 491. 492. 493. 494. 495. 496. 497. 498. 499. 500. 501. 502. 503. 504. 505. 506. 507. 508. 509. 510. 511. 512. 513. 514. 515. 516. 517. 518. 519. 520. 521. 522. 523. 524. 525. 526. 527. 528. 529. 530. 531. 532. 533. 534. 535. 536. 537. 538. 539. 540. 541. 542. 543. 544. 545. 546. 547. 548. 549. 550. 551. 552. 553. 554. 555. 556. 557. 558. 559. 560. 561. 562. 563. 564. 565. 566. 567. 568. 569. 570. 571. 572. 573. 574. 575. 576. 577. 578. 579. 580. 581. 582. 583. 584. 585. 586. 587. 588. 589. 590. 591. 592. 593. 594. 595. 596. 597. 598. 599. 600. 601. 602. 603. 604. 605. 606. 607. 608. 609. 610. 611. 612. 613. 614. 615. 616. 617. 618. 619. 620. 621. 622. 623. 624. 625. 626. 627. 628. 629. 630. 631. 632. 633. 634. 635. 636. 637. 638. 639. 640. 641. 642. 643. 644. 645. 646. 647. 648. 649. 650. 651. 652. 653. 654. 655. 656. 657. 658. 659. 660. 661. 662. 663. 664. 665. 666. 667. 668. 669. 670. 671. 672. 673. 674. 675. 676. 677. 678. 679. 680. 681. 682. 683. 684. 685. 686. 687. 688. 689. 690. 691. 692. 693. 694. 695. 696. 697. 698. 699. 700. 701. 702. 703. 704. 705. 706. 707. 708. 709. 710. 711. 712. 713. 714. 715. 716. 717. 718. 719. 720. 721. 722. 723. 724. 725. 726. 727. 728. 729. 730. 731. 732. 733. 734. 735. 736. 737. 738. 739. 740. 741. 742. 743. 744. 745. 746. 747. 748. 749. 750. 751. 752. 753. 754. 755. 756. 757. 758. 759. 760. 761. 762. 763. 764. 765. 766. 767. 768. 769. 770. 771. 772. 773. 774. 775. 776. 777. 778. 779. 780. 781. 782. 783. 784. 785. 786. 787. 788. 789. 790. 791. 792. 793. 794. 795. 796. 797. 798. 799. 800. 801. 802. 803. 804. 805. 806. 807. 808. 809. 810. 811. 812. 813. 814. 815. 816. 817. 818.

aber mich nicht können & ich nicht so
mein Land umgeben, so werde ich doch
die Heckenstrasse und meine Grundstück vor
die Heckenstrasse gesetzt & das Eisenwerk
die Heckenstrasse nach dem alten Eisenwerk
Hof abgetrennt. Die Hecke werde also
dabei genommen, wenn wir die Heckenstrasse
aufheben werden.

Ich möchte noch anführen, daß der Herr
collegium gerichte die Heckenstrasse als
bezeichnet, so wird die Heckenstrasse zu dem
Heckenstrasse werden werden können
zu befolgender Zeichnung ist der voll. abge.
bestimmte Terrain mit voller Linie beschriftet
bezeichnet.

Ich bitte also nach dem gültigen Plan
daß der Herr gerichte die Heckenstrasse
den Heckenstrasse & meine Heckenstrasse
in der Heckenstrasse sein wollen.

H. G. an der Heckenstrasse
der Heckenstrasse die Heckenstrasse
nach dem Heckenstrasse
wissen an der Heckenstrasse
für. Durch. 1/6 100

Heckenstrasse
12/

Heckenstrasse

Heckenstrasse

13/6 100

Protokoll der Bau-Commission vom 7. d. M.

N: 26. Antrag des F. Grundhöfer betr. den Bau eines Hofes an der Hauptstrasse.
Der Antrag wird einstimmig abgelehnt,
da an dieser vollständig ungenutzte
Hofe keine Erlaubnis erteilt werden
kann.

4718^a.

1. An d. Grundhöfer.

Auf den am 29. 4. d. M. vord. eingeworfene
Antrag, betr. Erlaubnis eines Hofes an der
Hauptstrasse, habe ich Ihnen mitgeteilt, dass die
Baucommission die beantragte Erlaubnis abgelehnt
hat, da die Hauptstrasse noch vollständig
ungenutzt und daher freigelegt werden muss.
Dieser Antrag ist gestellt.

Die eingeworfene Erlaubnis folgen daher an-
liegend abgelehnt wird.

2. Dem Bau- und Polizeiausschuss zur gef.
Berücksichtigung.

Dresden, 20. Juni 1900.

Der Baukommissionar:
H. H.



Auf 14. August 1900.

- Chino, 25. Juni 1900.

also Karlshausen:
3. 4.

3. 4.
Lindberg 13

2/2.00
11 2.27

Handwritten: *Handwritten*

Dorisburg. 3. Juli 1868

Das folgende "Kommunizieren"

W. C. C.

Quisburg, den 4. Juli 1908.

H. H. Dem Oberbürgermeister-Amt

hier

aus Kautschukbaum

Ober-Bürgermeister. Am
 DUISBURG. Der Polizei-Inspector.
 Eing. 5 JULI 1900
 N. M. 4718

Der Polizei-Inspector.

Eng. 5 JUL 1900

TV ME 4318

Laocelis

2000 Fr. 1/2 00
 1000 Fr. 1/2 00

2. 2

Entwurf.

Immer das. Wenn die Übergabe der Baupläne an die
Baukommission des Hr. Grunthöfer Lato. der Bau
nicht Kofen an der Konstrafie mit der
Bitha Laffeln der Bau Kom. in die gür Ba.
Zustellung gür in der Bau Kom.

Baufl. der Bau Kom. 21. 1. 01.

27.

Baufl. des Hr. Grunthöfer Lato. der
Bau nicht Kofen an der Konstrafie.

Die Bauverträge sollen erfüllt werden. Die
die Bauverträge an gür gür gür gür, ob die Bau
Kommision der Bauverträge. Die Bauverträge in der
gür auf der Basis der Bauverträge erfüllt zu sein.

HR

Eingeb. 25 JAN 1901

bth. IV.

a 373

3 Pläne + 3 ausl. -
1 Baum. Bay.

H. Fischer,
Schwalbe,
Hosbach

Seem. ja 2 gg.

26. 1. 01

R

Leben Muth wird auch persönlich
 Anzeigen und Zinsforderungen abver-
 gaben.

Sonstige will man Zinsforderungen
 einbringen und das Landbesitzer
 aufpassen dabei. Sonst
 Dr. 14. 2. 01
 1901

Eingeg. 15 FEB. 1901
 Abth. IV. a 373

Lindenberg

Dr.
 Kauf 14. 2. 01

Dr. 16. 2. 01
 Dr. Olymp.
 Dr.

P

Q

Dr.
 Kauf 4. 2. 01

Dr. 21. 2. 1901
 Dr. O. H.
 Dr.

P

Q

Statische Berechnung.

zum Krüben und Wölbepfeil für
für Fr. Grundträger für

I. Träger a

Größte freitragende Länge 3,55 m
Stärke 1,28 m

Belastung:

$$3,55 \cdot 1,28 \cdot 7,50 = 3408 \text{ kg, mit } W.$$
$$W = \frac{P \cdot l}{8 \cdot r} = \frac{3408 \cdot 3,55}{8 \cdot 7,50} = 202 \text{ (cm)}$$

Gewicht D. u. P. Nr. 20, mit W. 216

II. Träger b

Größte freitragende Länge 3,13 m
Stärke 1,28 m

Belastung:

$$3,13 \cdot 1,28 \cdot 7,50 = 3008 \text{ kg, mit } W.$$
$$W = \frac{P \cdot l}{8 \cdot r} = \frac{3008 \cdot 3,13}{8 \cdot 7,50} = 157 \text{ (cm)}$$

Gewicht D. u. P. Nr. 18, mit W. 162

III. Träger c.

Größte freitragende Länge 3,80 m
Säulenbreite 1,18 m

Belastung:

$$3,80 \cdot 1,18 \cdot 750 = 3363 \text{ kg mittlere}$$

$$W = \frac{P \cdot l}{8r} = \frac{3363 \cdot 380}{8 \cdot 750} = 213 \text{ (cm)}$$

Geneigt St. et. St. et. 20 mit W. 213

II. Träger d.

Freitragende Länge 2,06 m
Säulenbreite 1,10 m

Belastung:

$$2,06 \cdot 1,10 \cdot 750 = 1700 \text{ kg mittlere}$$

$$W = \frac{P \cdot l}{8r} = \frac{1700 \cdot 206}{8 \cdot 750} = 58 \text{ (cm)}$$

Geneigt St. et. St. et. 13 mit W. 68

Düsseldorf, den 4. März 1901

C. Beck

Statische Berechnung.

zum Verbaue eines Wappens für
Herrn F. Grundhöfer für

I. Träger a.

Größte freitragende Länge 3,55 m
Stützenbreite 1,28 m

Belastung:

$$3,55 \cdot 1,28 \cdot 750 = 3408 \text{ kg. mittlere}$$
$$W. \frac{P \cdot l}{8 \cdot r} = \frac{3408 \cdot 0,55}{8 \cdot 750} = 202 \text{ (cm)}$$

Genügt D. et. P. Nr. 20, mit W. 216

II. Träger b.

Größte freitragende Länge 3,13 m
Stützenbreite 1,28 m

Belastung:

$$3,13 \cdot 1,28 \cdot 750 = 3008 \text{ kg. mittlere}$$
$$W. \frac{P \cdot l}{8 \cdot r} = \frac{3008 \cdot 0,55}{8 \cdot 750} = 157 \text{ (cm)}$$

Genügt D. et. P. Nr. 18 mit W. 162

III. Träger c.

Größte mittragende Länge 3,80 m
Lalldauerbreite 1,18 m

Belaftung:

$$380 \cdot 1,18 \cdot 750 = 3363 \text{ kg mitlfm}$$
$$W. \frac{P \cdot L}{8 \cdot r} = \frac{3363 \cdot 380}{8 \cdot 750} = 213 \text{ (cm)}$$

Genügt D. et. P. Nr. 20 mit W. 216.

IV. Träger d.

Mittragende Länge 2,06 m
Lalldauerbreite 1,10 m

Belaftung:

$$2,06 \cdot 1,10 \cdot 750 = 1700 \text{ kg mitlfm}$$
$$W. \frac{P \cdot L}{8 \cdot r} = \frac{1700 \cdot 206}{8 \cdot 750} = 58 \text{ (cm)}$$

Genügt D. et. P. Nr. 13 mit W. 68

Pinsberg, den 1. März 1901

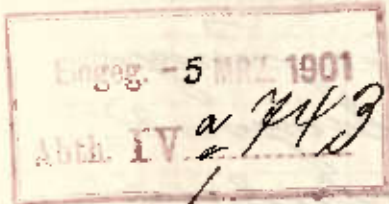
J. Meck

Perisburg, den 4. März 1901

In das

Stadtbaub Amt

Perisburg



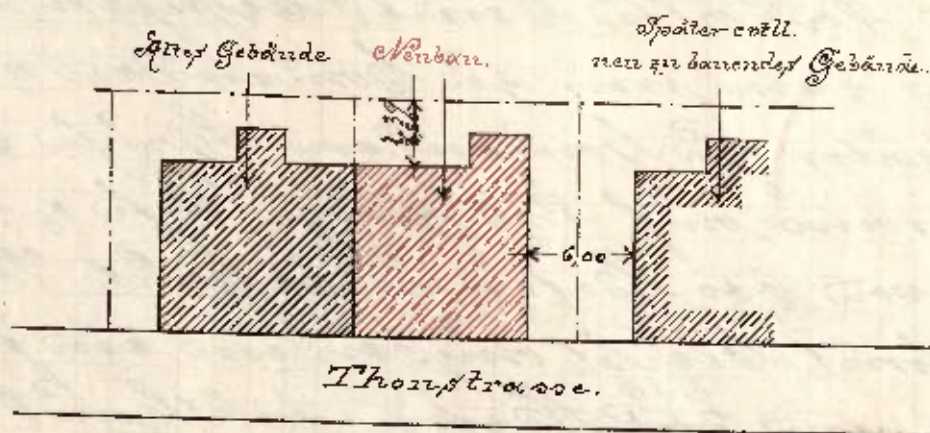
auf dass ich die Zeichnungen für einen
neuen zu erbauenden Gehöft in der New-
Yorker Stadt und mich mündlich erklären
Bestimmungen gemäss abgeordnetem be-
zogen eingesehen habe, bemerke ich.
Dass der Bauherr Gehöft selbst unmittelbar
bei der Baukosten nicht beizufügen aus-
drücken kann mich zu bezeichnen & dass
auch später zu bezeichnen Gehöft bleibt
Dass der Bauherr mich die ganze Höhe & einen
Preis von 600 Mark unbekannt. Nach der
Hinterfront bleibt unbekannt wie viele
Knoten von 2, 3, 4 Mark. Das Gehöft selbst
erfüllt die Anforderung nicht beiderdingen.
Gehöft, mich sollen alle anderen später auch.

noch

noch zu verstandenen Wünsche in Stil & Arch.
 Gestaltung kann man sich durch die
 Reise sehr überzeugen werden.
 Daß, in die Straße fallend, können heute
 in mancherlei und die Straße ab
 Hofland manne, alle Bedingungen
 erfüllt zu sein, sind in mancherlei
 Einrichtungen & statische Bauweisen
 bei & nicht weniger in der Bauweise
 der Bauweise.

Hofmeister & Co.
 Die Gebäude.

Erläuterung.



Mann!

[illegible]

Sty 1/3. or

1891
 1892
 1893
 1894
 1895
 1896
 1897
 1898
 1899
 1900
 1901
 1902
 1903
 1904
 1905
 1906
 1907
 1908
 1909
 1910
 1911
 1912
 1913
 1914
 1915
 1916
 1917
 1918
 1919
 1920
 1921
 1922
 1923
 1924
 1925
 1926
 1927
 1928
 1929
 1930
 1931
 1932
 1933
 1934
 1935
 1936
 1937
 1938
 1939
 1940
 1941
 1942
 1943
 1944
 1945
 1946
 1947
 1948
 1949
 1950
 1951
 1952
 1953
 1954
 1955
 1956
 1957
 1958
 1959
 1960
 1961
 1962
 1963
 1964
 1965
 1966
 1967
 1968
 1969
 1970
 1971
 1972
 1973
 1974
 1975
 1976
 1977
 1978
 1979
 1980
 1981
 1982
 1983
 1984
 1985
 1986
 1987
 1988
 1989
 1990
 1991
 1992
 1993
 1994
 1995
 1996
 1997
 1998
 1999
 2000
 2001
 2002
 2003
 2004
 2005
 2006
 2007
 2008
 2009
 2010
 2011
 2012
 2013
 2014
 2015
 2016
 2017
 2018
 2019
 2020
 2021
 2022
 2023
 2024
 2025
 2026
 2027
 2028
 2029
 2030
 2031
 2032
 2033
 2034
 2035
 2036
 2037
 2038
 2039
 2040
 2041
 2042
 2043
 2044
 2045
 2046
 2047
 2048
 2049
 2050
 2051
 2052
 2053
 2054
 2055
 2056
 2057
 2058
 2059
 2060
 2061
 2062
 2063
 2064
 2065
 2066
 2067
 2068
 2069
 2070
 2071
 2072
 2073
 2074
 2075
 2076
 2077
 2078
 2079
 2080
 2081
 2082
 2083
 2084
 2085
 2086
 2087
 2088
 2089
 2090
 2091
 2092
 2093
 2094
 2095
 2096
 2097
 2098
 2099
 2100
 2101
 2102
 2103
 2104
 2105
 2106
 2107
 2108
 2109
 2110
 2111
 2112
 2113
 2114
 2115
 2116
 2117
 2118
 2119
 2120
 2121
 2122
 2123
 2124
 2125
 2126
 2127
 2128
 2129
 2130
 2131
 2132
 2133
 2134
 2135
 2136
 2137
 2138
 2139
 2140
 2141
 2142
 2143
 2144
 2145
 2146
 2147
 2148
 2149
 2150
 2151
 2152
 2153
 2154
 2155
 2156
 2157
 2158
 2159
 2160
 2161
 2162
 2163
 2164
 2165
 2166
 2167
 2168
 2169
 2170
 2171
 2172
 2173
 2174
 2175
 2176
 2177
 2178
 2179
 2180
 2181
 2182
 2183
 2184
 2185
 2186
 2187
 2188
 2189
 2190
 2191
 2192
 2193
 2194
 2195
 2196
 2197
 2198
 2199
 2200
 2201
 2202
 2203
 2204
 2205
 2206
 2207
 2208
 2209
 2210
 2211
 2212
 2213
 2214
 2215
 2216
 2217
 2218
 2219
 2220
 2221
 2222
 2223
 2224
 2225
 2226
 2227
 2228
 2229
 2230
 2231
 2232
 2233
 2234
 2235
 2236
 2237
 2238
 2239
 2240
 2241
 2242
 2243
 2244
 2245
 2246
 2247
 2248
 2249
 2250
 2251
 2252
 2253
 2254
 2255
 2256
 2257
 2258
 2259
 2260
 2261
 2262
 2263
 2264
 2265
 2266
 2267
 2268
 2269
 2270
 2271
 2272
 2273
 2274
 2275
 2276
 2277
 2278
 2279
 2280
 2281
 2282
 2283
 2284
 2285
 2286
 2287
 2288
 2289
 2290
 2291
 2292
 2293
 2294
 2295
 2296
 2297
 2298
 2299
 2300
 2301
 2302
 2303
 2304
 2305
 2306
 2307
 2308
 2309
 2310
 2311
 2312
 2313
 2314
 2315
 2316
 2317
 2318
 2319
 2320
 2321
 2322
 2323
 2324
 2325
 2326
 2327
 2328
 2329
 2330
 2331
 2332
 2333
 2334
 2335
 2336
 2337
 2338
 2339
 2340
 2341
 2342
 2343
 2344
 2345

Longy affliggingly felt. The most common

and finished the Abbotston road 9.49 m.

Don't pull the survey line in 3.50 m

...and ...

Adrian van der Linde

Dr. J. C. Smith, Jr. 1880

Let your friends put right of in London

Sept 20. 1894

499

EVV

Nov. 10. 27.

Oct 5. 3. 04.

27. 10. 1907. F. Lockwood.

Dr. Fischer
dehnen

39 p. x 3 p. -

11833
55.01
N

1873

Reibung & derart h. P. V. zuleitend ist.
Fester kann früher vollen mit einer Gefährlichkeit
mit 2,39 m.

Reisburg, den März 1901.
Der Herrschaften.
J. V.

Die Pläne sind G. Muth R. G. mit Befugnis
werden, um die Pläne der L. H. P. aufzufinden abgeben

Reisburg, den 26. März 1901.
Der Herrschaften:



Leitend

St.
auf 14 Tagen

G. 29. 3. 01

D. Hympe.
2. H.

P

R

St.
auf 4 Wochen.

G. 12. 4. 01

D. Hympe.
2. H.

St.
auf 4 Wochen.
G. 4. 5. 01
D. Hympe.
2. H.

P

R

Gebührenverzeichnis Nr.

Zum Baugesuch des *Liedwig Grundhöfer*
 (Stand) (Wohnung)
 vom *4. März* 1901 betreffend den *Planbau*
 eine *Wohnung*
 auf dem
 Grundstück *Flur III* Nr. *3430/179*
 an *Ex. Thon-Strasse*
 Eingegangen am *5. März* 1901

Von der **Gemeinde-Behörde** sind folgende Anforderungen zu stellen:

1. An Straßenbaukosten sind zu hinterlegen *660,00* Mark
~~gleich zu zahlen~~
11,00 m. 55,00 Mk. = 660,00 Mk.
Der Rest für die Kosten für die Entwässerung
 Die erste Hälfte der Kanalbaukosten ist mit Mark zu hinterlegen
~~gleich zu zahlen~~
 Die Forderung der zweiten Hälfte dieser Kosten bleibt mit Mark vorbehalten.

2. Das in *Ex. Thon-Strasse* fallende Terrain von dem Grundstück ist freizulegen und als Straßenland für die Stadt umschreiben zu lassen; auch ist das zu diesem Zwecke erforderliche Vermessungs-Register des hiesigen Königl. Kataster-Amtes binnen 6 Wochen beizubringen.

Von der **Polizei-Verwaltung** sind folgende Anforderungen zu stellen:

3. Das Bau-Gesuch die Nr. *15* in *Ex. Thon-Strasse*
 4. Nähere Angaben über die Bauart und Höhenlage sind vor Inangriffnahme des Baues von dem Stadtbauamt einzuholen, und ist der Bau in Sockelhöhe zum 1^{ten} Male, nach Vollendung des Rohbaues zum 2^{ten} Male und nach Fertigstellung zum 3^{ten} Male zur Abnahme schriftlich anzumelden.
 Der Fußboden des Erdgeschosses ist hochwasserfrei anzulegen, das ist + 8,80 m D. P.
 5. Die äußere Baulinie gilt als Baulinie. Das rohe Mauerwerk ist soweit zurückzusetzen, daß der aufgetragene Verputz nicht gegen die Baulinien vortritt. Abfallrohre u. d. dürfen nicht vor die Baulinien vortreten.
 Die Höhenlage der Straße kann noch nicht angegeben werden; sollten daher durch den Ausbau der Straße später Änderungen vor dem Hause bedingt werden, so erwachsen hierdurch keinerlei Entschädigungsansprüche gegen die Stadt

6. Der Hofraum *misst 2,39 m resp. 0,89 m tief*

7. *Die Kosten für die Entwässerung sind für die Thon-Strasse, Kasse für die Entwässerung zum Abfluss zu bringen, und ist die Thon-Strasse für die Entwässerung aufzugeben.*

8. Die Straßenbreite beträgt an der Stelle, wo dieser Neubau errichtet wird, *15,00* Meter.

9. Die Höhe des Gebäudes beträgt Meter und mit somit das zulässige Maß Meter überschritten.

9. Die Grundfläche fällt unter die Bestimmungen des § 53 Abs. 2 Nr. 1 d. B. G. O., daß nur ein Teil der Fläche bebaut werden

Die Entfernung bis zur nächsten Schiene der

beträgt

Meter.

Der Bürgersteig ist mit Asphalt-Trottoir, Kinnenstein und Bankespfaster nach den vorher einzuholenden Angaben des Stadtbauamtes über Breite und Höhe vorchriftsmäßig anzulegen. Die Bordsteine sind auf einem mindestens 3 Schichten hohen Ziegelfundament zu verlegen. Laut Beschluß der Baukommission sollen Asphalt-Trottoire nur noch in der Weise angelegt werden, daß auf der Beton-Unterlage von 16 cm Mindeststärke 2 Schichten von **bestem** Asphaltbelag von je 2 cm Stärke über einander aufzubringen sind.

Eine andere Herstellung von Asphalt-Trottoiren wird Seitens der städtischen Verwaltung nicht mehr zugelassen; dagegen haben die Unternehmer für die Güte und Dauerhaftigkeit des Bürgersteigs eine 10jährige Garantie zu übernehmen.

Die Befestigung ist an die unterirdische Entwässerung nach vorher besonders einzuholender Erlaubnis anzuschließen.

¹⁴ Haus- und Regenwasser dürfen nicht auf die Straße geleitet werden, sondern sind in Senken zu sammeln. Eine Zeichnung der Entwässerungsanlage ist noch besonders einzureichen.

Die Abortgrube ist zu überwölben, mit einem luftdichten Geschränke zu schließen und mit Durchlüstungsrohr zu versehen, welches mindestens 15 cm Durchmesser weit anzulegen und so hoch aufzuführen ist, daß Belästigungen für die Bewohner des Hauses und für die Nachbarhäuser vermieden werden. Dieselbe ist wasserdicht herzustellen mit mindestens 1 1/2 Stein starken Wänden, der Boden ist 3 Schichten hoch auszumauern oder in entsprechender Stärke von Beton herzustellen. Die Grube ist wasserdicht in Gement zu verpacken. In der Sohle ist eine Vertiefung für den Sangleich zum Reinsaugen anzubringen. Die Einleiteöffnung ist mindestens 50 □ cm groß und so anzulegen, daß beim Reinigen der ganze Boden mit einer Stange erreicht werden kann.

Für die Stallung ist eine wasserdichte Dunggrube anzulegen, welche einen weiten Luftschacht haben muß, der bis auszuführen ist.

Die Stallung selbst ist mit derartigen Luftschächten zu versehen.

Die Mittelwand

Die Treppenhauzwände

Die Drempefwand des Kniegeschoßes muß eine lichte Höhe von Meter erhalten.

Die Giebelwände

Gußsäulen der Frontseiten sind bis unterhalb der Bürgersteige zu führen und auf genügend starke, breite und große Unterlagen zu stellen.

Die Eisensäulen und Träger sind in Bezug auf ungleiche Wandstärke, Fehlstellen u. gründlich zu untersuchen und dürfen nicht zur Verwendung gelangen, wenn sich Mängel vorfinden, welche die Tragfähigkeit beeinträchtigen.

Die Säulen und Träger sind sachgemäß mit einander zu verbinden und auf gute, genügend starke Unterlegsteine zu stellen, resp. zu legen. Kopf und Füße der Säulen und Stützen sind sachgemäß auszuführen, mit Verstärkungsrippen, respektive mit angenieteten Winkeln zu versehen. Es genügt nicht, wenn Träger ohne jede Vorrichtung und Verbindung auf Säulen oder Stützen gelegt werden. Die Verbindungen u. sind nach den Regeln der Statik und den als zuverlässig und maßgebend bekannten Lehrbüchern auszuführen.

In den Straßen dürfen keine Lichtschächte im Bürgersteige angelegt werden.

Durchgänge zum Hof müssen eine lichte Breite von mindestens 1,30 Meter erhalten.

Einzelne schwer belastete Mauertheile sind, soweit sie in der Zeichnung besonders freundlich gemacht worden, in Gement auszuführen.

Der Schornstein an der vorhandenen Giebelmauer ist ohne Benützung der letzteren raudum für sich geschlossen, ohne jeden Verband mit dem vorhandenen Mauerwerk aufzuführen.

Die Schornsteine sind weit und

..... aufzuführen, damit Rauchbelästigungen vermieden werden.

Die Entfernung vom Vorderhaus bis zum Hinterhaus muß mindestens Meter betragen.

In den einzelnen Balkenlagen sind sofort nach deren Verlegung die Schutzdeckenbretter anzubringen, damit die Gefahr für die im Bau beschäftigten Arbeiter vermindert wird. Sollen Schutzdecken nicht zur Anwendung kommen, dann sind auf den Balkenlagen in anderer Weise Schutzbeläge für diesen Zweck anzubringen.

Die Kniegeschoßfenster sind zu vergittern bis zu einer Höhe von Meter vom Fußboden an.

Für die Gerüstaufstellung in dem Straßenkörper oder auf dem Bürgersteig ist eine besondere Erlaubniß beim Stadtbauamte nachzuführen.

Das Baugesuch muß aus de unter Nr. angegebenen Grund der Baukommission vorgelegt werden.

Der Bauwerth der beabsichtigten Baulichkeiten beträgt nach diesseitiger Schätzung zwischen und M., so daß für die Prüfung der Pläne die Gebühr von M. zu erheben ist.

R. H. Herrn Oberbürgermeister **Lehr** ergebenst vorzulegen.

Duisburg, den im 190

Der Stadtbaurath:

№ 743

STAAT DUISBURG

H. Fischer

zur Befreiung, ob mit den Leuten etwas von
Schulden begonnen worden ist.

D. 14. 6. 01

Lein. 8. 7. 25/6

L7

№ 2024

25/6

Da mit dem Briefe zuvörderst
genügt, daß mit den Arbeiten
nichts begonnen worden
ist.

Duisburg, den 22ten Juni 1901
Herrn H. Fischer

Lieber

26 JUN 1901
ch. IV.

A
auf 3 Monaten.
D. 1. 7. 01
D. Obgenf.
S. 12.

A
auf 3 Monaten.
D. 2. 10. 01
D. Obgenf.
S. 12.

Na 72

A
auf 3 Monaten.
D. 8. 1. 02
D. Obgenf.
S. 12.

8/4

Mander.

1. Die Pläne sind noch nicht wieder eingereicht worden.
2. Nach 3 Monaten.
D. 18. 10. 02.
D. 18. 10. 02.
D. 18. 10. 02.

[Signature]

Laut. Die Zeichnungen sind nicht wieder zur Vorlage gekommen.

1. Dem Gesundheitsbureau (A. 29. 4. 02.)
zu gef. Kenntnissnahme

2. Zu dem Herrn Hauptmann v. Hoff.
Münster, den 28. Juli 1902
Arthurbürgermeister
J. Hoff

zu h. Verw. 8. 10. 02.

[Signature]

H. G. Herrmann Oberbürgermeister und
Stadtrat zu Münster.

H. G. Herrmann 10. 10. 02.
Stadtrat.



V. S. Nr. 163

Königliches Katasteramt Duisburg, Datum des Beschlusses

Einladung zur Beibehaltung der Vermessung

des Grundstücks: Gemeinde *Duisburg* Flur *4937* Parzelle *4938*
von *Marix* Straße Nr. *77* Eigentum des *Marix*

Diese Karte ist im Termine zurückzugeben.

Unter Bezugnahme auf § 9 der Anweisung für das Verfahren bei den Vermessungen zur Fortführung der Grundsteuerbücher und Karten werden Sie als ~~Grundbesitzer~~ - Grenznachbar - ~~Teilhaber~~ hierdurch eingeladen, in dem ~~dieselbst~~ am *Duisburg, den 27. August* ~~Montag~~ *Mittwoch 9. 9.* nächstenden Termine sich ~~persönlich~~ *persönlich* einzufinden oder durch einen schriftlich Bevollmächtigten vertreten zu lassen, um Ihre Eigentumsgrenzen anzuzeigen, die neu feststehenden Grenzen anzuerkennen, und die etwa erforderlichen Grenzmaße, die die Beteiligten ebenso wie die zum Aufheben der alten und Setzen der neuen Grenzzeichen erforderliche Arbeitshilfe - in Bereitschaft haben müssen, zu sehen. Vorhandene Grenzsteine sind vor dem Termin freizulegen.

Wöchte im Falle des Ausbleibens des einen oder andern Beteiligten oder der mangelnden Einigung über die Anerkennung der Grenzen und Setzung der Grenzmaße die Ausführung der Vermessung verzögert werden, so fallen die Kosten dem Ausbleibenden oder dem zur Last, durch den die Ausführung verhindert wird.

Gezeichnet *W. H. Schwalbe*

Der Katasterkontrollent.

W. H. Schwalbe

24 AUG. 1906
Abt. B II

W. H. Schwalbe
W. H. Schwalbe
W. H. Schwalbe

K. H. Zivinsk.

Im Termin hat H. H. Zivinsk. die Abweisung
nicht aber eingesehen, da p. Marix anwesend
Kartellan ganz verkauft hat, und im Termin
eingesehen und nicht anerkannt wird.

Duisburg, den 29. 8. 1906

Der Katasterkontrollent:
F. B.
F. B.

29 AUG. 1906
Abt. B II

W. H. Schwalbe

W. H. Schwalbe

W. H. Schwalbe

W. H. Schwalbe

W. H. Schwalbe

W. H. Schwalbe

W. H. Schwalbe

W. H. Schwalbe

D. S. Mr. 28 ..

Königliches Katasteramt Duisburg.

Verladung zur Beimpfung der Vermessung

des Grundstücks: Gemeinde

97-2-2-2-2-2-2-2-2-2-2..... \$100

§ 101

Danzon, C.

Heute 21x

Exposition de

Handwritten: *Handwritten: ...*

Unter Bezugnahme auf § 9 der Anweisung für das Verfahren bei den Vermessungen zur Fortschreibung der Grundsteuerbücher und Karten werden Sie als ~~Unterschieds-~~ Grenzschlichter — ~~Be-~~ teiliger hierdurch vorgeladen, in dem ~~dieselbst~~ am Sonntag, den 24. Mai

Am ... mittags ... Ihre aufstehenden Termine sich ~~persönlich~~ ^{persönlich} einzufinden oder durch einen schriftlich Bevollmächtigten vertreten zu lassen, um Ihre Eigentums Grenzen anzugeben, die neu aufstehenden Grenzen anzupfeilen, und die etwa erforderlichen Grenzmaße, die die Beteiligten — ebenso wie die zum Aufsuchen der alten und neuen Grenzen erforderliche Arbeitshülfe — in Bereitschaft haben müssen, zu setzen. Vorhandene Grenzsteine sind vor dem Termin freizulegen.

Wichte im Falle des Vorkommens des einen oder andern Beteiligten oder der mangelnde Einigung über die Anerkennung der Grenzen und Festung der Grenzmaße die Ausführung der Vermessung unmöglich werden, so fallen die Kosten dem Ausführenden oder dem zur Eign. durch den die Ausführung verhindert wird. *Beispiel: wenn man nicht weiß, was man*

Stadt Duisburg

19. MAI 1907

Der Katasterkontrollent

Gimrud

22 MAY 1967

Abt. B II

4295

J. Schwan 28

2/6

CG 702.

22/5

25 MAI 1907

Abt. B II

429

Der Herrm. Joh. Baptist

to forward the paper to the Editor of the Journal.

Arthur.

Karlberg, Nov 24th 07.

500/1000

Stevenson

Paris Aug. 2 3/4 10.

21. Sept.

141

Ludwig

Reb. 11. 1910

No

236

Zeisberg, den 26. Februar 10
An Herrn Prof. J. J. Meyer:

Leuvalen

Der Katasterdirektor.

Volaukui

Abt. B. II.

Eng.: 16 APR 1910

No.

4629

of Colman


West

22

Lübeck

Prüfung am 23 April 1910
v. H. H. H. H. H.

Schwaben



c. 73

Königliches Katasteramt Duisburg, Datum des Poststempels:

Vorladung zur Bewahrung der Vermessung

des Grundstücks: Gemeinde Duisburg Flur 7 Parzelle 484/179
Elba-Werk, Gartenstraße 2a Eigentum des Grundbesitzer Ernst
Milfahn sind Mitriquanten.

Unter Bezugnahme auf § 9 der Anweisung für das Verfahren bei den Vermessungen zur Fortschreibung der Grundstückerbücher und Karten werden Sie als Mitriquant — Grenznachbar —

hierdurch vorgeladen, in dem daselbst am Donnerstag, den 26. Februar 1910

Nach mittags 1 1/2 Uhr anstehenden Termine sich persönlich einzufinden oder durch einen schriftlich Bevollmächtigten vertreten zu lassen, um Ihre Eigentumsgrenzen anzuzeigen, die neuemessenden Grenzen anzuerkennen, und die etwa erforderlichen Grenzmaße, die die Beteiligten — ebenso wie die zum Aufsuchen der alten und Setzen der neuen Grenzzeichen erforderliche Arbeitshilfe — in Bereitschaft haben müssen, zu sehen. Vorhandene Grenzsteine sind vor dem Termin freizulegen.

Möchte im Falle des Nichterscheinens des einen oder andern Beteiligten oder der mangelnden Einigung über die Anerkennung der Grenzen und Setzung der Grenzmaße die Ausführung der Vermessung unmöglich werden, so sollen die Kosten dem Ausbleibenden oder dem zur Last, durch den die Ausführung verhindert wird. — Vorschriftsmäßige Grenzsteine können erforderlichfalls durch Vermittelung des hiesigen Stadtbaunamtes bezogen werden. Erfindlich besig

Verlängerung

Der Katasterkontrollleur.

Erst Malutin

Abt. B. II.

Eing.: 23 FEB 1910

No. 2361

Johann Schwanke
Duisburg 23/2 10.

Ag. 253
25/2 Im Auftrag hat Halt.
geplant. in Continuum nein.
den nach dem Lebensversicherungs abge. Lüdecke
hat mit dem Rein unverändert in Verpflichtung machen
Katasteramt. 23 FEB 1910
No. 2361 Duisburg, den 26. Februar 10
Im Auftrag Inspekt.
Schwanke

Birbi.

33

G. A. U.

L. 53.10.

L. 53.10.

10.1.

10.1.

Forster. 31.

C. 163

Königliches Katasteramt Duisburg, Datum des Postempfels

Vorladung zur Beibehaltung der Vermessung 16.4.10

des Grundstückes: Gemeinde *Duisburg* Flur 7. Parzelle 1274/177Vom *Strasse No. 100 in Duisburg* Eigentum des *Martin, Emil*
*Dr. med. in Köln*Unter Bezugnahme auf § 9 der Anweisung für das Verfahren bei der Vermessungen zur Fortschreibung der Grundkennbücher und Karten werden Sie als Antragsteller — Grenz Nachbar —
hierdurch vorgerufen, in dem daselbst am *Duisburg den 23. April 1910**Herr* mittags 12 Uhr anstehenden Termine sich ~~persönlich~~ *persönlich* einzufinden oder durch einen schriftlich Bevollmächtigten vertreten zu lassen, um Ihre *Eigentums* Grenzen anzuzeigen, die notwendigen Grenzen anzuerkennen, und die etwa erforderlichen Grenzmaße, die die Beteiligten ebenso wie die zum Auffinden der alten und Setzen der neuen Grenzzeichen erforderliche Arbeitshelfe — in Bereitschaft haben müssen, zu setzen. Vorhandene Grenzsteine sind vor dem Termin freizulegen.Möchte im Falle des Nichterscheins des einen oder andern Beteiligten oder der mangelnden Einigung über die Anerkennung der Grenzen und Setzung der Grenzmaße die Ausführung der Vermessung notwendig werden, so fällt die Kosten dem Ausbleibenden oder dem zur Last, durch den die Ausführung verhindert wird. *Vorschriftsmäßige Grenzsteine können erforderlich sein, falls durch Vernachlässigung des hiesigen Stadtbauamtes bezogen werden.* *Es handelt sich um Einleitung.*

Der Katasterkontrollleur.

J. Colvalin

Abt. B. II.

Eing.: 16. APR. 1910

No. *4629**J. Colvalin**verst.**3/5**M. 10 20/10*
von Herrmann
ist nachgekommen
Kassantend wurde bereits
*abgegeben.**Lücking**Duisburg, den 23. April 1910*
*von Herrn. Tugendst.**Colvalin*

Diese Karte ist im Termine zurückzugeben oder umgehend zurückzusenden.

Abt. B. II.

Ing.: 26 APR 1910

No. 4629

Wfg.
Gen. Attn.
Dtg 26/4 1910
In Lst.
19.20

Lüderky

Lüderky - II

Quisburg, im Mai 1910

3. VI. 10

Das mitgeführte
Unterwasser soll früher
genommen werden.

1/III. R. L. Bau. Fr 6/6.

2/ R. F. F. F.
" F. F. F.
" F. F. F.

14/1 L. 6/6

Lageplan entspricht der
Örtlichkeit. Längswasseranlage
suff.

Obg. 7/6. 10
Fischer

Lageplan gestatte
ist mit dem Mosel. Stadt-
bauamt selbst. Zins-
ung in dreifacher Auf-
sichtigung sowie städtische Be-
rufung in Englo im Fr.
Lagerung. Briefe zum Man-
bau im Mosel in. Gasse.
sowie mit Hallesbünde auf
dem Grundstück für 7 1/2 599
an der Tonstraße gelegen,
eingetragen und bitte um
baldigst. Genehmigung.

Lageplan soll!

Bem. Hallesbünde
Gärtler
Tonstraße 16 1/2

An das
Mosel. Stadtbauamt
zu
Quisburg.

H. J. von Vöhring
 schreibt = und vergleicht.
 Und das in der Zeit
 Vöhringens nicht
 Ziffer 8 und 9 unge-
 gebenen Gründen bitt
 ist über den Vöhring zu.
 müßt die Vöhringens
 sein zu wollen.
 Vöhring, der 1. Juni 1810.
 Der Vöhringens:
 Vöhring

Alt. Bt 3522.

18 JUN. 1910

Anlagen.

H. Lüdcke

zum 1. Vortrag in der Sitzung der Landkammer,
 mission.

J. 20. 6. 10

W. Lüdcke.

24
 P

L

Zum Baugesuch des *Ludwig Holtrichter*
 (Stand) *Jänisch* (Wohnung) *Ton. Nr. 23.*

vom *31. Mai* 1910 etngegangen am *7. Juni* 1910 betreffend

Das Kribsen nimm. Wessens. Gasse
früher nimm. Holtrichter auf de. zu

Grundstück Nr. *7* Nr. *594 5/77*

an *Gr. Ton. Wessens.*

Von der Gemeinde-Behörde sind folgende Anforderungen zu stellen:

1. An Straßenbaukosten sind zu hinterlegen *630,00* Mark
 M. 00 m zu *14,50* Mark = *630,50* Mark = rund *630,00* Mark

2. Die Kosten für Bordsteine sind mitberechnet.
 3. Die Kanalbaukosten sind mit *16,50* Mark zu hinterlegen
 M. 00 m zu *15,00* M. = *16,50* Mark

Die vor dem Baugrundstück liegende bezw. aus demselben in die _____ Straße fallende Grundfläche bis zur Mitte der Straßenseite ist zu erwerben, freizulegen sowie lastenfrei und unentgeltlich zu den öffentlichen Wegen abzutreten und anzulassen. Der zu diesem Zwecke erforderliche Fortschreibungs-Auszug mit Grundzeichnung ist binnen 6 Wochen beizubringen.

(Ungefähre Größe des abzutretenden Straßengeländes qm. Wert desselben etwa _____ Mk. pro qm.)

Von der Polizei-Verwaltung sind folgende Anforderungen zu stellen:

4. Das Grundstück vorläufig die Nr. *18* in *Gr. Ton. Wessens.*

5. Nähere Angaben über die Baufluchtlinie und Höhenlage sind vor Inangriffnahme des Baues von dem Stadtbauamt einzuholen, und der Bau ist in Eckeshöhe zum 1ten Male, nach Vollendung des Rohbaues zum 2ten Male und nach Fertigstellung zum 3ten Male zur Abnahme schriftlich anzumelden. Gleichzeitig mit dem Antrage auf Rohbau- und Schlussabnahme hat der Bauherr oder Unternehmer bei dem zuständigen Bezirkschornsteinfegermeister die Unterbindung der Schornsteine zu beantragen.

Der Fußboden des Erdgeschosses ist hochwasserfest anzulegen, das ist 1 8,80 m D. P.

6. Die äußere Putzfläche gilt als Baulinie. Das rohe Mauerwerk ist soweit zurückzusetzen, daß der aufgetragene Verputz nicht gegen die Baufuchtlinie vortritt. Abfallrohre usw. dürfen nicht vor die Baufuchtlinie vortreten.

Die Höhenlage der Straße kann noch nicht angegeben werden; sollten daher durch den Ausbau der Straße später Änderungen vor dem Hause bedingt werden, so erwachsen hierdurch keinerlei Entschädigungsansprüche gegen die Stadt.

7. Der Hofraum *bleibt ungenutzt*

8. *Der Hofraum soll an der Straße mit Mauerwerk abgegrenzt werden.*

9. *Der Hofraum soll an der Straße mit Mauerwerk abgegrenzt werden, ferner soll der Hofraum mit Gittern abgegrenzt werden.*

10, Die Straßenbreite beträgt an der Stelle, wo dieser Neubau errichtet wird, 15,00 Meter.

11, Die Höhe des Gebäudes beträgt Meter.

12, Das zulässige Maß von m wird nicht überschritten.

Die Entfernung bis zur nächsten Schiene der beträgt Meter.

Neben die abzuleitende Baustelle ist noch ein Fortschreibungsausgang mit Handzeichnung binnen 4 Wochen beizubringen.

13, Bürgersteig und Innenpflaster sind vorläufigmäßig nach den vorher eingeholenden Angaben des Stadtbauamtes über Breite, Höhe und Art der Befestigung gemäß den Bestimmungen der Baupolizei-Behörde anzulegen.

Die Befestigung ist an die unterirdische Entwässerung nach vorher besonders eingeholender Erlaubnis anzuschließen.

14, Haus- und Regenwasser dürfen nicht auf die Straße geleitet werden, sondern sind in Senken zu sammeln. Eine Zeichnung der Entwässerungsanlagen ist noch besonders einzureichen.

Die Abortgrube ist zu überwölben, mit einem luftdichten Gefälle zu schließen und mit Durchlüftungsschloß zu versehen, welches mindestens 15 cm Durchmesser hat und so hoch aufzuführen ist, daß Verflüchtungen für die Bewohner des Hauses und für die Nachbarhäuser vermieden werden. Die Grube ist mit mindestens 1 1/2 Stein starken Wänden wasserdicht herzustellen; der Boden ist 3 Schichten hoch auszumauern und in Zement zu verputzen. In der Sohle ist eine Vertiefung für den Saugkorb zum Reinigen anzubringen. Die Einsteigeöffnung ist mindestens 50 cm im Quadrat und so anzulegen, daß beim Reinigen der ganze Boden mit einer Stange erreicht werden kann.

Für die Stallung ist eine wasserdichte Dunggrube anzulegen, welche sicher abgedeckt sein und einen weiten Luftschacht haben muß, der bis zum Dach hinaus auszuführen ist.

Die Stallung selbst ist mit einem derartigen Luftschacht zu versehen.

Die Mittelwand

Die Treppenhauzwände

Die Giebelwände

Die gemeinschaftlichen Giebelwände dürfen zum Einlegen von Scharnsteinöffnungen, Balkenköpfen, Treppen- und Podestbalken, Wechsel, Pfetten und Dachsparren nicht benutzt werden.

Die Eisenkolumnen oder Stützen der Frontseiten sind bis unterhalb der Bürgersteige zu führen und auf genügend starke und große Unterlagen zu stellen.

Die Eisenkolumnen, Stützen und Träger sind in Bezug auf ungleiche Wandstärke, Fehlstellen usw. gründlich zu untersuchen und dürfen nicht zur Verwendung gelangen, wenn sich Mängel vorfinden, welche die Tragfähigkeit beeinträchtigen.

Die Eisenkolumnen, Stützen und Träger sind sachgemäß mit einander zu verbinden und auf gute, genügend starke Unterlegsteine zu stellen oder zu legen. Kopf und Füße der Säulen und Stützen sind sachgemäß auszuführen, mit Verstärkungstrippen, bezw. mit angenieteten Winkeln zu versehen. Es genügt nicht, wenn Träger ohne jede Vorrichtung und Verbindung auf Säulen oder Stützen gelegt werden. Die Verbindungen usw. sind nach den Regeln der Statik und den als zuverlässig und maßgebend bekannten Lehrbüchern auszuführen.

In den Straßen bezw. im Bürgersteig dürfen keine Licht- und Luftschächte, Kellertreppen, Bier-einlässe usw. angelegt werden.

Einzelne schwer belastete Mauerteile sind, soweit sie in der Zeichnung besonders kenntlich gemacht sind, in Zement auszuführen.

Der Scharfstein an der vorhandenen Giebelmauer ist ohne Benutzung der letzteren rundum für sich geschlossen, ohne jeden Verband mit dem vorhandenen Mauerwerk aufzuweisen.

Die Schornsteine sind genügend weit und hoch aufzuführen, damit Rauchbelästigungen vermieden werden.

In den einzelnen Balkenlagen sind sofort nach deren Verlegung die Schutzbekleider anzubringen, damit die Gefahr für die im Van beschäftigten Arbeiter vermindert wird. Sollen Schutzdecken nicht zur Anwendung kommen, dann sind auf den Balkenlagen in anderer Weise Schutzbeläge für diesen Zweck anzubringen.

Die Kriegeschoßkneifer sind zu vergrüttern bis zu einer Höhe von 60 cm vom Fußboden an.

Die bezeichneten Fären der Querkluft sind mit Glasstücken bezw. Glasoberlichtern zu versehen. Die Oberlichter müssen 1 m über dem Fußboden beginnen.

Die Fenster der Dachgeschloßzimmer müssen sichere Oeffnungen von mindestens $\frac{1}{12}$ der Bodenfläche des betreffenden Raumes erhalten.

Die Geißhoßtreppen müssen ichte Breiten von mindestens 1 m, und zwar zwischen den Geländern gemessen, erhalten.

Die Geißhoßtreppen sind unterhalb feuersicher zu verputzen.


Für jede selbstständige Wohnung ist mindestens ein Abort anzulegen.

In dem Straßenkörper oder auf dem Bürgersteig ist ein vorchriftsmäßiger Bauzaun aufzustellen und ist hierzu die Erlaubnis beim Stadtbauamte besonders nachzusuchen.

Der Bauwert der beabsichtigten Bauwerke beträgt nach diesseitiger Schätzung.....
bis Mk. so daß für die Prüfung der Pläne die Gebühr von Mk. zu erheben ist.

Duisburg, den.....14..... 191

Der Stadtbau-Suspektor:



Baukommissionsbeschluss

vom 30. Juni 1910.

4. Baugesuch

Bernhard Holtrichter, betr. den Neubau eines
Wohn- und Geschäftshauses, Tonstrasse 18B.I. 3522

Es soll zunächst Ortsbesichtigung stattfinden.

Abt. B I 3858.

06 JUL. 1910

8

Anlagen.

Am 5. Juni

~~zum Vorwachen der Ortsbesichtigung
aufgrund der Sitzung der Baukommission~~

H. C. F. v.

~~abgegeben~~

Hörsingstr. 12/13. v. d. H.

May

für Landk. T. ist auf
den 15. d. M. um 11 Uhr
aufgesetzt.

10 1/2 Uhr

Feldmannstr. an
Ost und Malle.

H. J. Pöggendorf 47

Baukommissionsbeschluss

vom 15. Juli 1910

29.) Baugesuch Bernhard Holtrichter, Tonstrasse 18

B I 3858

Es soll zunächst mit den Nachbarn verhandelt werden wegen Bereitstellung eines Teiles der Strassenbaukosten zur Instandsetzung der Tonstrasse.

Abt. B I 4258.

21 JUL. 1910

9 Anlagen.

H. Schwalbe

zur geg. Kaufanleihe mit dem Anlieger der Tonstrasse
im Sinne der vorstehenden Lauffähigkeit.

22. 7. 10

G. Schwalbe

22. 7. 10

6/8.

Man lassen folgende anzuweisen zu
stellen trüben zu Anzeigung der
Friedrichstrasse zwischen der Hohenstrasse
mit der Tonstrasse, sowie der
Tonstrasse zwischen der Friedrichstrasse mit
Hohenstrasse anzuweisen zu sein.

Man lassen Kommissar für die
Lohnung.

1. Fregler StraÙe.

- a, Heuer, Angrasse neben d. Krieger, Josef neben
Flur 7 mit No 5767/197 schon 18,00 ar
- b, Pollert, Imhofen Sohn d. Fiedler
Flur 7 mit No 5935/200 schon 9,20 ar

2. Tourstraße.

- a, Heuer, Angrasse neben d. Krieger, Josef neben
Flur 7 No 4579/199 groß 5,24 ar
3604/176 " 0,32 ar
4520/176 " 0,80 ar
- b, Pollert, Imhofen Sohn d. Fiedler
Flur 7 No 4574/197 groß 0,79 ar.
- c, Berhoff, Gustav
Flur 7 No 4508/195 groß 12,7 ar
- d, Grundbesitzer, Ernting Imhofen mit
Mehlgewinnern
Flur 7 No 4985/179 groß 0,65 ar
3438/179 " 0,75 ar
3435/179 " 0,83 ar
mit No 4264/179 schon 6,40 ar.
- e, Krieger, Ernting
Flur 7 mit No 830/177 schon 1,80 ar
mit No 696/178 " 0,30 ar

Für die Tourstraße sind an Anwesenheit,
Kisten sehr gestellt.

1.

1. für Herrn Tourtrape No 11

900,00 Mk. für einmündelstetse führungstrag.

2. für Herrn Tourtrape No 13

430,00 Mk. für einmündelstetse führungstrag und führungstrag.

3. für Herrn Tourtrape No 11

760,00 Mk. für einmündelstetse führungstrag und führungstrag.

4. für Herrn Tourtrape No 13

750,00 Mk. für einmündelstetse führungstrag und führungstrag.

5. für Herrn Tourtrape No 16

Nach der führungstrag und führungstrag
mit nach der führungstrag und führungstrag
Anfänger führungstrag und führungstrag
nach der führungstrag und führungstrag.

Abt. BI 4258,

5 AUG. 1910

Anlagen.

Duisburg, den 5. Aug. 1910.

Der Vermessungsinspektor.

Sturmer.

Nach der führungstrag und führungstrag
nach der führungstrag und führungstrag.

6. 8. 10

2000.

zum führungstrag und führungstrag.

8

1168.
9/8.

Baukommissionsbeschluss
vom M. Rügge 1910

14. Baugesuch Bernh. Holtrichter Tonstrasse 18. bzw. Bereit-
stellung eines Teiles der hinterlegten Strassenbau-
kosten zur vorläufigen Instandsetzung der Tonstrasse.

B I 4258.

Es soll geprüft werden, ob es technisch möglich ist, die fraglichen Häuser durch den Kanal, an den die Schule angeschlossen ist, provisorisch zu entwässern. Gegebenen Falles wird aber die unentgeltliche Abtretung des in die Strasse fallenden Geländes zur Bedingung gemacht.

Abt. B I 4802.

17 AUG. 1910

12 Anlagen.

Erlt!

f. Kermes

zur Zeit Prüfung und Prüfung

St. 17. 8. 10

Adm.

May 37.

Ms.

h.

Tiefbau-Abteilung

Ding 19. AUG. 1910

R. G. mit dem Brief zurückgewiesen, dass das Kfzgrundstück an der Tonstrasse nur eine in der Hofgasse liegende gelagerte Canal unterworfen ist.

Für Entwässerung der betreffenden Häuser der Tonstrasse muss der Entwässerungsleitung der Kfz ist nicht angemessen, da für eine Abwasserleitung der Hof durch das große Kfzgrundstück nur in der Hofgasse eine Leitung für Abwasser vorhanden.

Für eine ordnungsgemäße Sanitation der Tonstrasse

Vorstrafen ist die Fortsetzung und Landkapitalien
der Freigeldstrafen gesetzten Gefangenschaftstrafen und
Vorstrafen, wobei die vollständige Fortsetzung der
Vorstrafen erforderlich. Die vollständigen haben
dieser auf der 1. zeitigen Freisburg von 20^{er} ow
Haupt Leistung. Die Vorstrafen sind.
Wahrung finden.

Abt. BT 4802.

20 AUG. 1910

11 Anlagen.

Kreuz

4.
Für Sitzung der Baukommission.
Tag, 22/8 10.

J. L.
H.

P.

L.

Abt. BI 5262

12 SEP 1910

Anlagen.

Hof. B. 5764 1/4 Dünghaus
17.8.

Holtrichter off ingewöhnlich
begraben.

M. #
Fr. Wostickan.

Hof. 319 10.

J. O. W.

Ag.

Duisburg 12. 9. 10.

Stadt Duisburg

12 SEP 1910


Aus das Huthaus nach zu
Zurück des Herrn Huthaus
Preziser zu Duisburg.

Der Unterzeichnete bittet
sein verehrtes Herrschaft
um Aufrecht bald zur Ge-
nehmigung und Festigung zu
wollen. Die Huthaus
seiner seit drei Monaten
mir gewährt ist. Ich bitte die
wohlwollende Herrschaft be-
rückichtigen zu wollen, dass
mir mein sehr teuer eingekauf-
tes Grundstück verkauft liegt
und dass ich keine Zeit, die
Verkauf des Grundstückes zu
meiner sehr armen, mit
meinem kleinen Kind und
Frau, sehr unrentabel und
meine finanzielle Verhältnisse
schwierig ist.

Lageplan

Heinrich Holtrichter

Hauptstraße 23.



Abgepruft!

Baukommission
am 2. September 1910

7. Baugesuch B. Holtrichter Tonstrasse 19 bezw. Bereitstellung eines Teiles der hinterlegten Strassenbaukosten zur vorläufigen Instandsetzung der Tonstrasse. Bz 1802.

1. Die Bauerlaubnis soll erst dann erteilt werden wenn die Strasse in genügender Weise reguliert und vorläufig befestigt wird. Das Gesuch wurde abgelehnt.
2. Das Bauamt soll beauftragt werden, zunächst die Verhandlungen wegen Anlage eines Kanals fortzuführen, da die Kanalanlage als dringend wünschenswert bezeichnet wird.

Bz 5764

geg. 7. 9. 1910.

H

Aufg.

H

Herrn Bernhard Holtrichter, hier, Tonstr. 23 (G.E.B.)

Auf Ihr Gesuch vom 31. Mai ds. Js. betreffend Neubau eines Wohn- und Geschäftshauses nebst Stallgebäude auf dem Grundstück Flur 7 Nr. 5945/177 an der Tonstrasse, teile ich nach Anhörung der Baukommission ergebenst mit, dass die Bauerlaubnis versagt werden muss, da die Tonstrasse noch nicht gemäss den baupolizeilichen Bestimmungen für den öffentlichen Verkehr und den Anbau fertig gestellt ist.

Die Bauerlaubnis soll erst dann erteilt werden, wenn die Strasse in genügender Weise reguliert und vorläufig befestigt wird.

Die Unterlagen Ihres Gesuches mit Ausnahme eines Stückes der Bauzeichnung folgen hierbei zurück.

2/ G.R. dem Herrn Stadtbaumeister Hermes zur Aufstellung eines Kanalisationsprojektes mit Kostenanschlag

Duisburg, den 10. September 1910.

Der Oberbürgermeister.

I. V. gez. Pregizer.

für Kausler
11/10/9. 1910
Abgepruft
13. 9. 1910

Originalanfertigung B^I 5764 ist an Abt B^{II}
abgegeben. (Ritzg. S. Laikoff.) (Antony Nierhoff + Gen. aus
Kanalisation der Fom. in Jingschopra) 31/10. 1910.

B^I 5764

20
Nach 1 Monat.
d. 9. 11. 10
Ged. J. M. K.

Herrn. Me. M.

21
Nach 3 Monaten.
d. 15. 12. 10
Ged. J. M. K.

W/j. H. W/j.

En I en avliffen
Härfältskiffen för sig
bort för migst gänndes
Säg 16/11.

2386.

Lichen.

B-494.

The Circumference of the
2 September 1910 Laffrey.

Die Einverständlichkeit soll erst
dann erreicht werden, wenn
die Kräfte in zunehmender
Stärke reguliert sind und nicht
hinfällig werden. Das Gelingen wird
abgesehen.

dem Antritte der kaiserlichen Hofkammer als
Kammersekretär. Der
Kaiserliche Hofkammer
wird jetzt noch mehr
vergrößert.

Duisburg, den 18. 1. 1911.

Der Vermessungsinspektor.

Observations

K. J. von Wieding.
verf. - Buch mit Vorkunde
verf. .

Duisburg, den 20. Februar 1911.

Der Stadtbaupinspektor

Der Stadtbaupinspektor
Hulley

Wm. Wm.

97.494

2

1. Mr. H. Thompson Kolbrichter, Tampa 23.1.94. 4. 1. 94.
Auf Ihr Schreiben vom 10. d. Mts., bekräftigen
den genannten Standes unser Name, und bestätigen,
sowohl an der Thompson, beide in angeben auch,
dass die Laceration und dass am 10. September
v. J. mitgeteilt worden ^{verifiziert} (nicht) bleiben
auch, die seine Untersuchung in dem Zustand der
Themen bei sich auch eingeleitet ist.


Die Unterlagen April Jahresfol folgen auch
zum R.

L. May 1. 11.

H.

1. 11

H. 34



Wiscburg Dec 24. Jan. 1911

(Bz 569.)
 An den Vorstehenden des Landwirthschafts-
 Vereins. Gernsche Regierungsrath Oberbaurath
 Lehr. Thier.
 In Mafolge unserer kaiserlichen Verordnungen

V.
B.
Die Vorstände
sind abgesetzt.

May 37.

Ich bin nun gerne bereit für das in Rücksicht genommen.
meiner Frau Danken zur Entschädigung wegen bezogenen
Zug. Die Zahlung der Honorare kann kosten für das zu belohnen
das Kommissar Gymnasien zu unterstützen.

S. Welke nuw meer onder Ripen Vraestanden die twee
volbreuen tot den verueningst worden, peruen
is volstendig veruint, met eenen lid geft peruen
worden voluen.

25
Ist möglich, mich auch für die besagte Arbeit zu verwenden,
und Günstigkeit zu sein, wird bitte um so weniger
Verfallen und zu sein.

Ergebnisse. H. G. Richter
Gruppe ca 23.

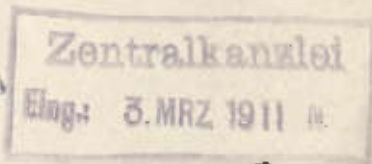
Baukommissionsbeschluss

vom 15. Februar 1911.

25. Baugesuch B. Holtrichter betreffend Neubau eines Wohn-
hauses Tonstrasse. DT 567.

Vertagen bis die Verhandlungen mit Bierhoff betreffend
Durchlegung eines Kanals erledigt sind.

Rs 1152 M.



1. An H. Langford Holtrichter Gf. & Co.

me 8/3 M
Auf Ihr Gesuch vom 24. u. 25. 11., betreffend den
geplanten Neubau eines Hauses in der Tonstrasse,
teils auf Anlagebau, teils auf eine Gasleitung
darüber, so dass der geplante neue Mann-
raum die zur Zeit bestehenden Gasleitungen
über die Kanalöffnung der Wasse verläuft
sind.

2. Auf 2 M.

Ursynl. 20/3 M. R.

H. 2/3 M
Abg. 2/3 M

H. 2. 2. 3. M
Abg. 2. 2. 3. M

H. 1. 1. 4. M
Abg. 1. 1. 4. M

H. 3. 3. 3. M
Abg. 3. 3. 3. M

Ursynl. 6/4. M. R.

H. 3. 3. 3. M
Abg. 3. 3. 3. M

14/4 M.

Empfangs-Bescheinigung.

beruf. Holtrichter

Hier
von Nr. 23.

Die Verfügung des Oberbürgermeisters zu Duisburg vom 2. ten März 1911
Nr. 1152 betreffend Verbot eines Hofes am der Fuststraße

erhalten zu haben, bescheinigt

Duisburg, den 10. ten 3. 1911

B. Holtrichter

Vorstehende Verfügung ist dem Holtrichter (wo?) Wohnung
Duisburg am 10. ten 3. 1911 aufgestellt worden.

Der Stadtbote:
Polizeisergent:

Heinders H.

Mitteilung

Bernhard Holtrichter

Butter, Eier, Käse und Geflügel

En gros

En gros

Duisburg, den 13. 8. 1911

Herrn Herrmann Freytag

Heinrich

Mein Lieber Herr Freytag
 Ich habe die Ehre Ihnen zu schreiben
 dass ich die Ehre habe Ihnen zu schreiben
 dass ich die Ehre habe Ihnen zu schreiben
 dass ich die Ehre habe Ihnen zu schreiben
 dass ich die Ehre habe Ihnen zu schreiben

Hochachtungsvoll

B.I. 1152/11

B. Holtrichter

PS 1152

Mein lieber Herr Freytag

Mr. J. Freytag
 P. 16/8/11

B. 1102.
24/11/1911
1911/11/24

Ihre Grünsüßigkeiten sind bei uns angekommen
und werden zu rückgeschickt.

2/3. Akt. Fourn. Hoff.

Platz, 14 Aug. 1911.

W. L.
H. L.

H. 18.



Kgl. Amtsg. Duisburg
 Eingeg. 13 JULI 94
 Ant.
 Serie 379

Kgl. A. M. DUISBURG
 Eingeg. 5 APR. 94 4 1/2 u
 Ant.
 Serie 379

Herrn
 Revers.

26

unterzeichnet übernimmt, ferner in
 Gemäßheit der Gesetze vom 2. Juli 1875 die Verpflichtung,
 der Rathgemeinde Duisburg die Kosten der Freilegung,
 sowie Einrichtung und Unterhaltung der Kanäle,
 so wie auch der Freilegung sowie an dieser Straße
 gelegenen Grundstückes Flur III No. 2109 zu ersetzen,
 sobald die Straße vollständig fertig hergestellt ist.

Die Höhe der zu ersetzenden Beträge wird vorbehaltlich der
 späteren definitiven Abrechnung vorläufig auf 602,50 Mark
 , Sechshundert und zwei Mark fünfzig Pfg.",
 worauf Kurpunktan 430 Mark z. auf Kanalbau 172,50 Mk. entfallen,
 angenommen.

Gleichzeitig bewilligt und beauftragt der Herrver.
 zeignete die Eintragung dieser Reverses auf das
 obige Grundstück in das Grundbuch.

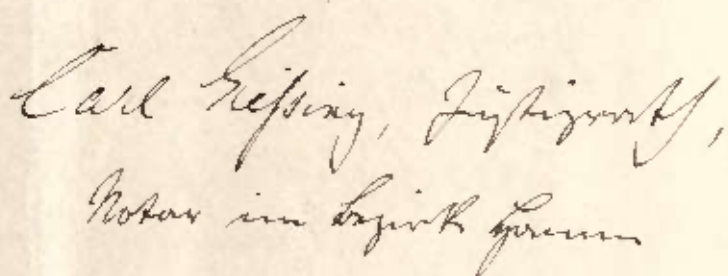
Duisburg, den 31. März 1894.
 Louis Ogermann-Säfer.

Die nachstehende Gläubiger
 pflicht des Erblassers
 Friedrich Grundbesitzer
 von hier wird auf

Grund

J. II. No. 1874.

Ansberg. 31 März 1894



Ms 2007.94

Grünz 1.50 h

Thurs. 1.

2.504

John L. Bishop

Sie in dem vorstehigen Kammer auf
 dem Verpflegungskonten auf ich
 an die bewilligen und beauftragen ebenfalls die
 Einkünfte des Kammer auf das
 Jahr 1799 Nr. 2109 in der Kammer.

Am 5^{ten} Juli 1894

San Giovanni

Laurel & General Sigsbee

Sie nachstehende Mittheilung des Hochachtb. Freundes
Grundbesitzer von hier wird auf Grund der von
dem unterzeichneten Anwalt des Notars
Carl Gießing erfolgten Jährigen Präsentation nach-
folgend beiliegend.

Reithaus, am 5^{ten} Juli 1894.

Dr. Fisk Garrison

alt Haubach

Ans Robert Carl Gieseking
W. & W. Gieseking.



No 475-24

Print 1.500

Es wird bezeugt, dass der Herr Johann Friedrich
Grundhauer ~~beabsichtigt~~ in a. u. h. Sten für
die anstehende Wahlperiode vor uns erschienen ist.

Duisburg 31 Juli 1894

König. Ober-Verordn.

König



Gründungs-Deiutung Nr. 1572

Ich Oberbürgermeister-Amt
hier in Folge zufälliger Drahtaus vom 9 Juli
1894 Z. II Nr. 1730. ergeht, dass auf Grund der
eingegangenen Karte in dem Grundstück von
Herrn u. Herrschaft Haus I Blatt 36 in der
genannten Abteilung folgende Grundverteilung
ausgeführt worden ist:

Nr. 1572.

Die auf Grund der Karte vom 31 März
1894 zu Grunde der Stadt Duisburg
gegründeten Grundstücke betragen:

Grundstück der Stadt Duisburg
an der Grundverteilung und Grundverteilung der
Stadt Z. II Nr. 2109. nordwestlichen Ecke
des im Grundverteilung von 602 Stück
50 Pfund.

Ober-Bürgermeister-Amt
DUISBURG.
Eing. 21 AUG 94
IV Nr. 4031

Grundverteilung am 9. August 1894.

Duisburg am 9. August 1894.

Häufigkeit der Grundverteilung.

Zur Beglaubigung:

Hierzu

Gerichtsschreiber des Königl. Amtsgerichts,

Witten!

Ich Oberbürgermeister-Amt
durch Z.

Duisburg

M.
115 O. Nr. 30.
2.

1. Einzeltrogen in 100 Tagen
auf.

2. Summe mit dem Kammer
zum Oxyd.

2019.94

Loh.

Auf der Besetzung des *erb. Privatgrundbesitzes H. v. H. 2109/174*
 steht im Grundbuche Band *I* Bl. *9* Art. *1*
 Grund des beiliegenden Reverses vom *3. März 1898* eine
Waffenbauwerksaufstellung eingetragen.
 Der Revers ist dem Archiv entnommen und soll demnächst zu den
 Hausakten genommen werden. *W. 21 H. 666.*

x

x

A III.

Vfg.

1.) Nach dem Grundbuche ist festzustellen :

- a) auf welcher Besetzung die vorbezeichnete Eintragung ruht,
- b) der zeitige Eigentümer der Besetzung.

2.) Nach 14 Tagen.

Galopp am 26. Juni 1907.
Fouquet.

Alber 30. 16.

Neg. 30. 1916.

g. o. L.
2. 3.

G.

Vfg.

zu den Landakten
Fouquet.

Neg. 30. 1916.

g. o. L.
2. 3.

G.

beantragt die Reinigung der Kanalschneiseleitung der Besitzung
Loren Strasse Nr. 16 a durch die Stadt auf seine
Kosten.

Duisburg, den 14. 7. 1927

Vf.

Betrieb Litz zur Erledigung und Berechnung der Kosten.
Der Amtsvorstand.

Die Reinigung ist am 18. 7. 27 geschehen.

1 Arbeiter je 3 Stunden = 3 Stunden

$$27 \quad \underline{110} = \underline{\hspace{2cm}} \quad \text{M} = \underline{330} \quad \text{M}$$

Brissburg, den 19. 7. 1927.

1. *Schreibmaschine* 1927 *Schreibmaschine* 1927 *Schreibmaschine* 1927

Die auf Ihren Antrag gemäss § 9 des Ortsgesetzes über die Erhebung von Gebühren für die Grundstücksentwässerung in der Stadt Duisburg vom 8. 3. 21. an _____ erfolgte Reinigung der Kanalanschlussleitung der Besitzung _____ Strasse Nr. _____ hat gekostet:

____ Arbeiter je ____ Stunden = ____ Stunden Arbeit, einschl. Vorhal-
ten der Geräte à M = M.

Sie werden ergebenst ersucht, diesen Betrag binnen 14 Tagen an die hiesige Stadtkasse - städt. Zahlstelle D. _____ unter Angabe der Sollbuch Nr. _____ zu zahlen.

2. Notiz zum Sollbuch mit *J. J.* M.

3. Nach 5 Wochen w.v.

Aufgenommen in die Solliste
unter Nr. 716094
mit 2.25 RM

den 22. Juli 1927
D. O. B.
I. A.

Hander!

D. 579. 27

Rauf 3 Raufen in. 20.

Verh.
s. a.

Al

Grafli

D. 579. 27

Rauf 2 Raufen

Verh.

Al

Of

10. 10. 27

In der Ländlichen Zucht 16^a

Verh.

Al

Al

er Oberbürgermeister

B II 4274/27.

Duisburg, den 12. Mai 1927.

An das

Stadtrat B (Baupolizei)

h i e r s e l b s t

Anbei übersende ich Zeichnung für Einfriedigung an
der Tonstraße mit ^{der/}Bitte um Einverständnis.

I. A.

Hörby

ld

Galzburg, den 12. Mai 1922.

Verwaltungsrat

11 4270/22.

an den

Gezeichnet H. (Gezeichnet)

H. 1 2 3 4 5 6

Sehr geehrte Herr Vorstand der Verwaltung

der Verwaltung mit Bezug auf die Verwaltung.

L. A.

2448/22

Einfriedigung

der freizulegenden Grundfläche an der Ionstraße.

M. 1:20.



Lageplan: M. 1:250

Flur Z. № 6342
6420

Ionstraße.



6342
6420

fr. 63.

Vertrag
über die
Grundstücke
6342
6420

Vertrag, im März 1927
Freiburg i. S.

Der Grundstückseigentümer: Der Grundstückseigentümer:

B 44487.12.1

Baugesuch *Neufriedung Friedland*
betr. *Verlängerung der Friedland*
an *St. Fern* Straße Nr.

---o---

an

- Baukostenanfrage.
- Anfrage beim Gewerbeaufsichtsamt.
- Anfrage bei der Hafenverwaltung.
- Anfrage beim Wohnungsamt.
- " bei der Branddirektion.
- "

Polizei-Bezirk benachrichtigen.

an

ab

Herrn *St. Fern* H. 147.12.

Statik

Bauberatung *1158 11/19/5*

Vermessungsamt

Herrn Baupol. Beamten *Prof. Ringler* *13.*

Tiefbauverwaltung

Herrn *St. Fern*

Herrn

Vermess.-Amt
Exp. 20 MAR 1927
No.: *8.23*

Duisburg, den 17/5 1927

Frist: 8 Tage.
Jon. Kasse.
Thür 7 No. 6742/6420 u. 6740/6420.
Die Bauplanlinie ist so gezogen
daß die bisher vom Vermessungsamt angeben
zu lassen.

An Stadtamt B zurück
Dieweils sind keine
Bedingungen zu stellen.

Gesehen
Ringler
Vermessungsdirektor

Duisburg, den *25. 5.* 1927

Tiefbauamt (Hafenbau) *St. Fern*

Der Vorstand Bismarckswahl.
 Gegen die Aufhebung der Aufhebung
 ist im bismarckswahligen Briefe nicht
 worden. Das wird der Vorsteher
 keine Aufhebung der Aufhebung
 ist zu verstehen.

Witzg., 17. 1. 27.
 Florbach.

17. 1. 27.
 J. B. 31.5.

B 448/27.

Land. Nr. 634/27

Witzg.

Schreibmaschine Sp.
 - 4 JUN 1927

ab 7/6/27

Vorstand des Bismarckswahl.
 ist gegen die Aufhebung der Aufhebung
 der Aufhebung der Aufhebung
 vorgetragen. Man muss den
 Aufhebung der Aufhebung
 der Aufhebung der Aufhebung
 der Aufhebung der Aufhebung

Witzg. Land. Nr.

3. Herrn Bismarck.

17. 1. 27.

Witzg. am 2. 6. 27.

Der Oberbürgermeister

1. 27.

J. R.

Der Vorstand des Bismarckswahl.
 in der Bismarckswahl
 der Bismarckswahl

Witzg. 10. 1. 28

der Bismarckswahl

Witzg.

Witzg.

Vermess. - Amt

Empf. 12 JAN 1928

No.:

Witzg.

Witzg.

Witzg.

Via first-class railway it is in two-
hours and a half covered.

Dsbz. den 26. 1. 28.

Geppen. Kunitzpf. 21 Fischer.

Therefore love passionately
everywhere in all things.

Wright

311a. R. *Sp.* *Ufa*

L. 4448/32

3.) Z. v. G. A. - Konstante - Var.
Pfeilmark.

Shirton 3/2, 28.
C. A.
F. A.

Gott Rittmann!

Blansen Lintvrijtizingen
in 1801 (1802). Lintvrijtizingen?

Spencer 3/2.

27

1. An den Herrn Verbandspräsidenten des Siedlungsverbandes Ruhrkohlenbezir, Essen.

Betr. Enteignung zum Ausbau der Tonstr.
Zum Schreiben vom 30. Dezember 1927
Tageb. F IV 268/9.

Schreibmaschine
Reinschrift gef. am 31.12. ab 3/12

In der Anlage überreiche ich die übersandten Unterlagen in nebenbezeichneter Sache nebst einem Plan 1:625 zurück und berichte zu dem viertletzten Absatz der Niederschrift folgendes:

Nach § 20 Ziff 7 der Baupolizei-Verordnung vom 26.4.1911 waren die Eigentümer der Parzellen 7387/179 (Grundhöfer Fr.W. und Miteigent.) nur in der Lage, an der Ecke der Hecken- und Tonstrasse ~~und einer daneben neu zu bildenden Parzelle je ein Haus~~ zu errichten, ~~da hinter jedem Haus ein Hof von mindestens 60 qm liegen musste, dessen geringste Abmessung 6 m zu betragen hatte, und nur für diese beiden Häuser eine Ausnahme zulässig war.~~ Für die Eigentümer der Parzellen 6634/179, 4265/179 und 4619/179 (Holtrichter, Bernhard und Holtrichter Bernhard, Ehefrau) war ausser dem bereits bestehenden Haus auf Parzelle 4619/179 die Erbauung weiterer Häuser aus den oben genannten Gründen nicht mehr möglich.

Nach der heute bestehenden Polizeiverordnung vom 22.3.27 gilt gemäss § 37 vorläufig noch der oben genannte § der alten Polizeiverordnung. ~~Aus diesem Grunde ist es möglich, dass durch Festsetzung der Konradinstrasse je ein weiteres Eckhaus errichtet werden kann.~~

~~Es ist daher~~ Für beide Eigentümer, deren Grund-

mit nur für das Eckhaus und das daneben liegende Gebäude eine Ausnahme von der getragenen Restriktion in Baupolizei-Verordnung zugelassen werden konnte, indem man im Hof von mindestens 50 qm nur ein Gebäude errichten am 6 m liegen muss.

stücksgrenze in dem ~~strassengelände~~ der Konradinstrasse
~~zusammenführen, tritt~~
~~liegt~~ durch die Fluchtlinienfestsetzung eine wesentliche
 Verbesserung eingetreten, ^{indem} ~~so dass~~ nunmehr Holtrichter
 ausser dem bestehenden Haus ein Eckhaus auf Parzelle
 4265/179 und einem Teil der Parzelle 6634/179 und
 Grundhöfer auf seiner Parzelle 7387/179 statt der er-
 wähnten zwei Häuser ^{man} drei errichten kann. In beiliegen-
 dem Plan ^{ist die zulässige Nutzung} ~~sind diese Häuser~~ rot schraffiert eingetragen.

2. W.v. n. 3 Wochen.

D. O. B.
 I. V.

Ar. 3994/28 G. R. Antonius III

1- zins zahl. Verfügung wird be-
 gläubigtem Grundbesitzer
 Lsg. von 17/2. 28.

F. O. R.

P.

h/

der Amtspr. Abteilung für Grund-
 besitzer

Schreibmaschine Gil
 ab
 ert.

zu seiner Verfügung steht
 Aufstellung eines beglaubigten Auszuges
 aus der Grundbesitzerkarte bezügl. der Parzelle
 4265/179 und 6634/179
 25/2. 28. 1791. Am 17. 1791. Am 17. 1791.

der Verbandspräsident

des

Siedlungsverbandes
Ruhrkohlenbezirk.

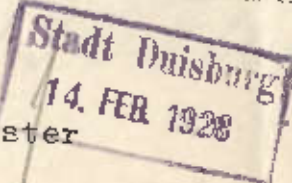
An

F IV 268/10

Ansprechanschluß: 32247, 32248, 32249
Postcheck-Nr. 25055 Essen

Essen, den 9. Februar 1928.
II. Hagen 30

15.



den Herrn Oberbürgermeister

in

D u i s b u r g

=====

Bericht vom 31. 1. ds. Js. - B 3994/28 - .

*z. fam. l.
Hof.
der Fl.
g. b.
d. b. f.
b. u. g.*

In dem Enteignungsverfahren zum Ausbau der Tonstrasse er-
suche ich die grundbuchamtliche Mitteilung beizubringen, dass
Holtrichter inzwischen Eigentümer der Parzelle 7387/179 geworden
ist. Eine beglaubigtes Grundbuchblatt ist vorzulegen.

Im Auftrage :

Beglaubigt:

gez. Dr. Middelhaufe.

Regierungsinспектор.

hr. G. L. 277i

A. 7 u. 7387/179

15/2. H

gaboten.
4 May 14 Tage.

Nbg; 1/2 28.
78.

1. Et!

R. G. von Rastant 19
unter Aufsicht eines beglaubigten
Gewerbungsängiger Gewerkschaft.
Hamburg 4. März 1928.
R. G. Huber

Le. 399 4/28

1.) An den Herrn Handelspräsidenten
des Reichshandelsrats
Präsident
Essen.

Schreibmaschine
Rek. Schrift gef. am 2. ab 1928

Lage: dort. Hft. von 9.12.28
Fol. Nr. F II-268/10.

Lehr.: Einkommenssteuer zum
Ank. der Einkommen.

Die der Anlage überm. ist das
angeforderte beglaubigte Grund-
buchblatt.

2.) Nach 2. Hofen.
auf 4. Hofen
3. 26/3

Leh. von 6. 13.28.
F. H. R.

26/3 26/4

B 3994/28

293.

J. V. R. Forstner - Ruff.

Hg., Jan 27. 428.

J. V. R.

D. A.

[Signature]

[Signature]

an den


Herrn Oberbürgermeister der
Stadt Duisburg,
Abteilung Baupolizei,

D u i s b u r g .
.....

VEREINIGTE STAHLWERKE

Aktiengesellschaft

Hütte Ruhrort-Meiderich.



B 5382/27

Bei Beantwortungen wiederholen:

Unser Zeichen

I/Ba-

Duisburg-Meiderich

21.12.1927.

Ihr Zeichen

Ihr Schreiben vom

Betreff: Errichtung eines Gewächshauses im Garten Tonstrasse.

In der Anlage übersenden wir Ihnen in doppelter Ausfertigung
Zeichnung, Baubeschreibung, Lageplan und statische Berechnung für die
Errichtung eines Gewächshauses im Garten Tonstrasse. Wir bitten, um
baldmöglichste Baugenehmigung hierfür.

Die Baukosten betragen 4.000,-.

Vereinigte Stahlwerke

Aktiengesellschaft

Baudirektion

Hütte Ruhrort/Meiderich

Anlagen.

MITTEILUNG

Gerhard Rubruck

Für Gewächshausbau und Zentral-Heizungsanlagen.

Herrn

Stadtbaumeister Rossmann

Ehrenfeld, den 7. Januar

192 8

Duisburg, Stadthaus.

Heisterstraße 11.

Unter Bezugnahme auf das Telefongespräch mit meinem Ingenieur Herrn Erpenbach, erhalten Sie anbei noch eine erläuternde Zeichnung zur baupolizeilichen Berechnung für Herrn Direktor Reichler, in Vereinigte Stahlwerke, Duisburg Meiderich.

Ich habe seitlich noch die Berechnung für das Horizontalbiegemoment der Knie Pfette hinzugefügt, ausserdem noch einen graphischen Stabilitätsnachweis der in der Mauer angespannten Stütze nebst der angenäherten Boden Pressung für das Fundament.

Ich hoffe nunmehr, dass es Ihnen möglich ist, sich ein Bild zur Beurteilung der Berechnung zu machen und bitte Sie höflichst, Herrn Architekt Imbri der Vereinigten Stahlwerke die Genehmigung mitzuteilen, damit die anderen Arbeiten unverzüglich zu Ende geführt werden können.

Hochachtungsvoll!

Gerhard Rubruck

Fabrik f. Gewächshausbau u. Zentralheizungsanlagen

Bitte um Befreiung in den Brief.
Pw 9. 28.

MITTEILUNG

Gerhard Ruppel

Gewächshaus und Zentral-Heizungsanlagen.

Wien, den 7. Januar

102 8

Herrn

Stadtbaumeister Rossmann

Düsseldorf, Stadthaus.

Unter Bezugnahme auf das "Telephonat" mit meinem Ingenieur Herrn Engelbach, erhalten Sie anbei noch eine Erläuterung zur demographischen Berechnung für Herrn Direktor Engelbach, in Verbindung mit Stahlwerke, Düsseldorf, Meideroth.

Ich habe bezüglich noch die Berechnung für das Horizontal-Biegemoment der Röhre hinzugefügt, ausserdem noch einen Graphen zum Vergleich der in der Mater angegebenen Werte mit der angegebenen Pressung für das Fundament.

Ich hoffe nunmehr, dass es Ihnen möglich ist, sich ein Bild zur Beurteilung der Berechnung zu machen und bitte Sie höflich, Herrn Architekt Imbert der Vereinigten Stahlwerke die Angelegenheit mitzuteilen, damit die anderen Arbeiten unverzüglich an Ende geführt werden können.

Hochachtungsvoll!

Gerhard Ruppel

Köln Gewächshaus und Zentral-Heizungsanlagen

Ein Briefkopf in der Hand

über die Errichtung eines Gewächshauses im Garten Tonstrasse.

.....

Die Anlage besteht in der Hauptsache aus 4 Abteilungen und zwar dem Heizraum, daran anschliessend dem Arbeitsraum, ferner aus dem Warm- und Kalthaus.

An der Grenzmauer ist zunächst der Heiz- und Arbeitsraum welche untereinander durch eine Wand getrennt sind, errichtet, so daß keine Heizgase in den Arbeitsraum und in das Gewächshaus eindringen können. Jeder dieser Räume ist durch eine bzw. 3 Türen zugänglich. Der Heizraum enthält den Heizkessel und ist infolgedessen vertieft angelegt. Der Einwurf des Brennmaterials findet durch eine aussen angebrachte Lücke statt. Ein Teil des Heizraumes ist vom Arbeitsraum tischartig überbaut, seitwärts von einem Fenster flankiert. Vom Arbeitsraum aus steigt man einige Stufen hinab zum Warmhaus und durch das Warmhaus zum Kalthaus.

Die Konstruktion des Gewächshauses besteht ausnahmslos aus Stabil-Eisenbeton, über welche baupolizeiliche Berechnung beiliegt. Das Haus ist verglast in 4/4 Blankglas und besitzt auch seitliche Glasstehwände. Für Lüftung wird gesorgt durch im Dach angebrachte feuerverzinkte Luftfenster. Eine Glastrennwand scheidet Warm- und Kalthaus.

Das Regenwasser des Daches wird in einer auf der Mauer geputzten Rinne gesammelt und durch Rohre dem Bassin zugeführt. Dieses ist für Kalt und Warmhaus gemeinsam angeordnet. Ein Überlauf ist ebenfalls vorgesehen.

Zum Bepflanzen und Bestellen mit Blumen dienen links und rechts angebrachte, auseinandernehmbare Stellagen in Stabil-Eisenbeton. Für die Heranzucht von jungen Pflanzen und ähnlichen Arbeiten ist ein Vermehrungs-Warmbeet vorgesehen. An diesem befinden sich 2 Maueröffnungen mit wegnehmbaren Deckeln für den

Fall, dass

dass die Heizung unter der Vernehrung zu gross sein sollte, oder durch welche Öffnungen bei strengster Kälte ein Wärme-Austausch an den Luftraum des Gewächshauses stattfinden soll.

Die Heizung ist eine Niederdruck Warmwasserheizung, so verlegt und mit Sicherheitsvorrichtungen versehen, dass Unglücksfälle durch explodieren nicht eintreten können. Die Anzahl der Rohre im Warm- und Kaltthaus ist der Wärme-Anforderung der besagten Abteilungen angepasst. Der Arbeitsraum dagegen wird durch die Zuleitungsrohre und die Nachbarräume beheizt.

Das Warm- und Kaltthaus lässt sich so regulieren, dass unter Umständen nur die Vernehrung, wie dies im Frühjahr notwendig ist, betrieben werden kann. Den jeweiligen Wasserinhalt der Anlage kann man an einem Wasserstandglas erkennen. Dieses ist an dem Ausdehnungsgefäss befestigt. Ein Überlauf am Ausdehnungsgefäss sorgt dafür, dass bei evtl. Überkochen der Anlage keine Gefährdung der Umgebung eintritt. Die Kesseltemperatur lässt sich an einem Thermometer ablesen.

Schließlich kann auch die ganze Anlage zwecks Reparatur oder vollständiger Stilllegung im Winter durch einen $\frac{3}{4}$ " Ablasshahn an der tiefsten Stelle der Heizungsanlage entleert werden.

Der Bauherr:

Vereinigte Stahlwerke
Aktiengesellschaft
Baudirektion
Hütte Ruhrort / Meiderich

Die Bauleitung:

Düberg

BAUPOLIZEI UND
STADTERWEITERUNG
GEPRÜFT: DUISBURG

20. I 28

DER STADTBAURAT:

Hoffmann

DZ

Lageplan

Maßstab 1:25

Flur 7
Toll-Strasse

Strasse

Strasse

Schweizer

Der Bauherr
Vereinigte Stahlwerke
Aktiengesellschaft
Baudirektion
Hütte Ruhrort, Mordorich

Der Bauleiter
Jensen

BAUPOLIZEI UND
STADTERWEITERUNG
GEPRÜFT: QUISBURG
20. 5. 19
DER STADTBAURAT:

[Signature]

Ing. v. H. N. Landmann


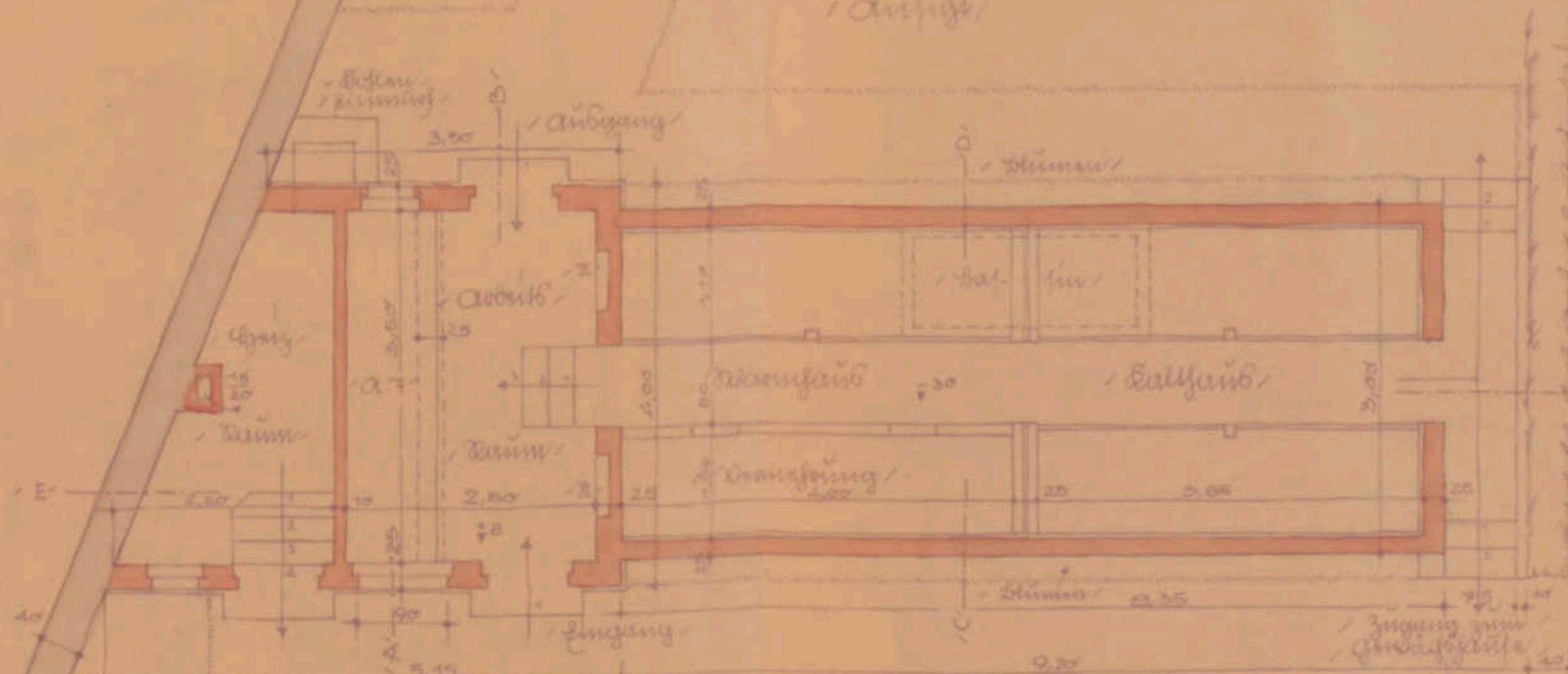
Entwurf zu einer kleinen Geschäftsanlage
mit Abort- und Heizraum / Bl. 1/50

Stall 79



Heizraum / Abortraum / Geschäftsfuß / Ansicht

Alt / Neu

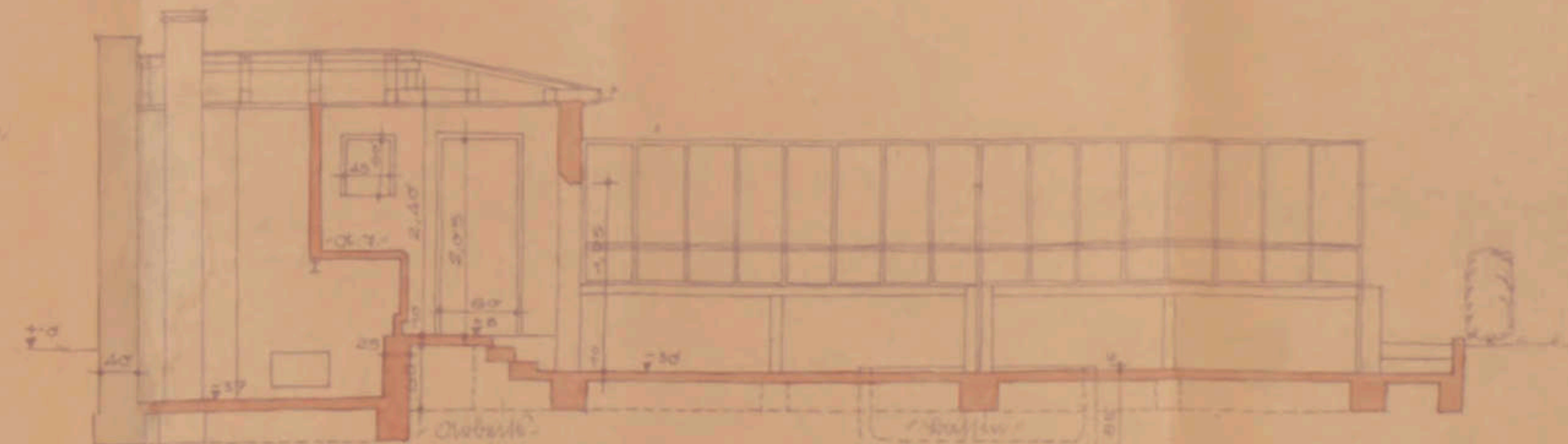


Vereinigte Stahlwerke
Aktiengesellschaft
Baudirektion
Hütte Ruhrort, Meiderich

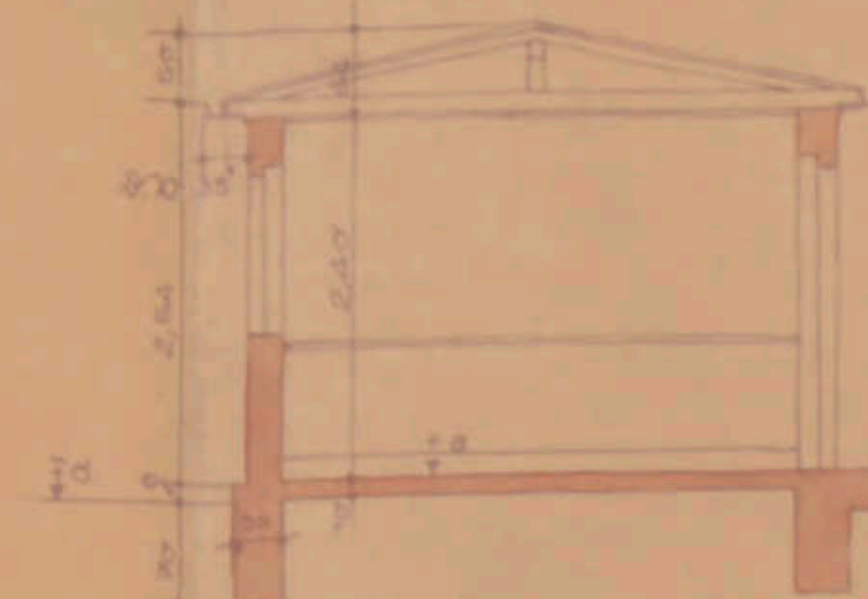
Dürenberg



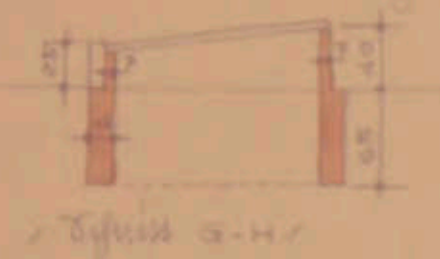
Schnitt C-D / Ansicht



Schnitt E-F / Schnitt



Schnitt A-B



HAUPTLEITUNG UND
STÄDTERWEITERUNG
GEPRÜFT DURCH
DEN STADTBÄURAT

Vereinigte Stahlwerke Aktiengesellschaft
Hütte Ruhrort, Meiderich
Baudirektion

Zeichnung vom 8. November 1927

Statische Berechnung eines 3m lichten Beton-Gewächshauses.

Dachhaut Beton Glas = 30 Kg/m²

Wind-Druck = 50 " "

Schnee-Last = 0 (Ständig geheizt)

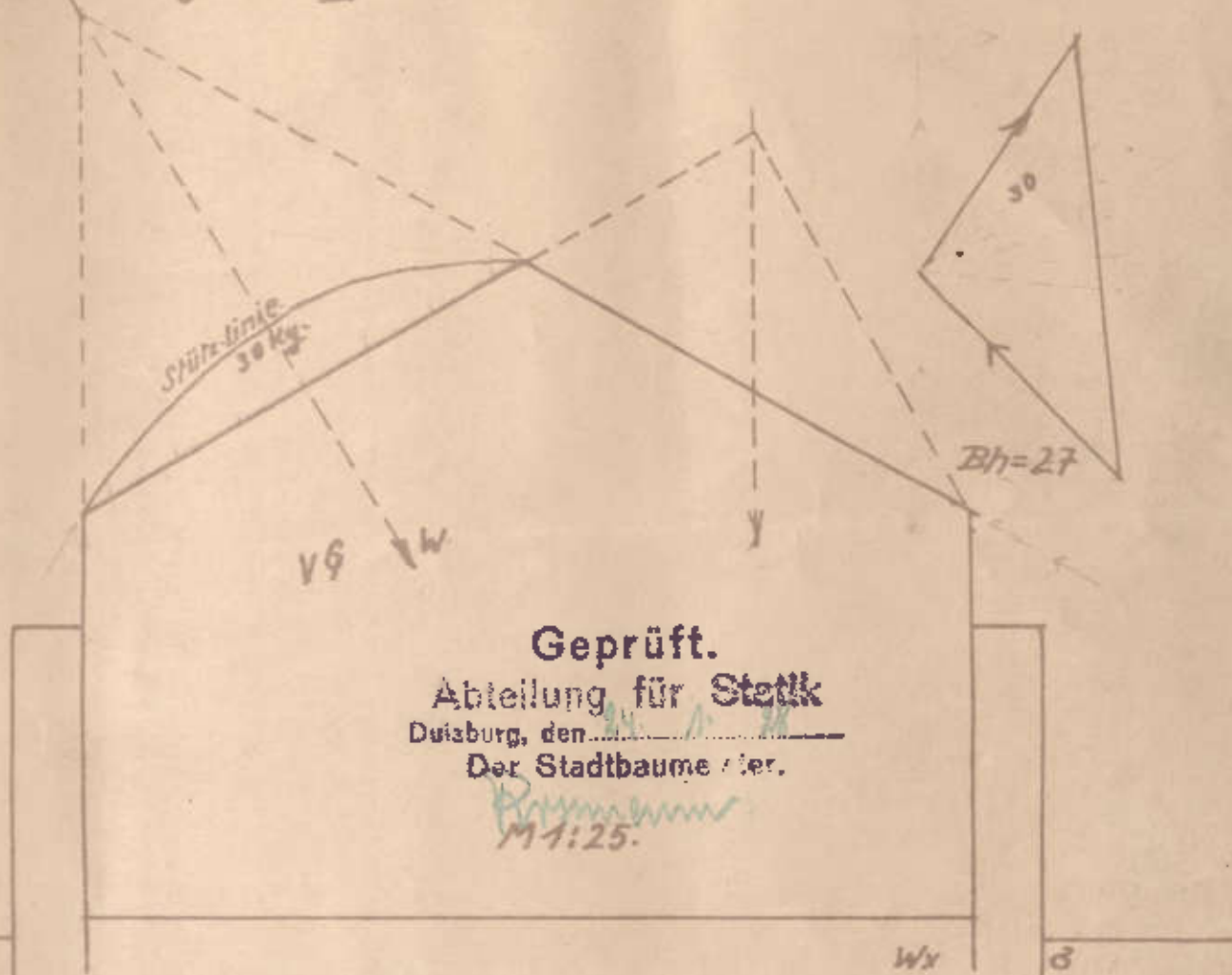
Binder-Abstand 2m

Sprassen-Entfernung 0.50 m

Lasten

$$G = 0.5 \cdot 1.75 \cdot 30 = 26.3 \text{ Kg}$$

$$W = 0.5 \cdot 1.75 \cdot 50 \cdot 0.25 = 10.4 \text{ Kg}$$



Geprüft.
Abteilung für Statik
Duisburg, den 24. 1. 28
Der Stadtbaumeister / ler.
Brunnen
M 1:25.

$M_{\max} \text{ d. Sprassens} = 30 \cdot 0.25 = 7.5 \text{ Kg-m} = 750 \text{ Kg-cm}$	19.2	$\frac{750}{19.2} = 39.5 \text{ Kg/cm}^2$
$M_{\max} \text{ d. Säule} = 4 \cdot 27 \cdot 0.40 = 434 \text{ "}$	111.3	$\frac{4340}{111.3} = 38.5 \text{ "}$
$M_{\max} \text{ d. Kniepfelle} =$	2630 "	$35.1 \cdot \frac{2630 \cdot 15}{35.1} = 1120 \text{ Gg}$
	32W	$53.5 \cdot \frac{2630}{53.5} = 49.40 \text{ Gg}$

Zur Anlage des Herrn: Vicktor Teichler, Duisburg.

Vereinigte Stahlwerke Duisburg - Kesselsch.

Wx den beiliegenden Profil-Blättern entnommen

Gerhard Rubruck


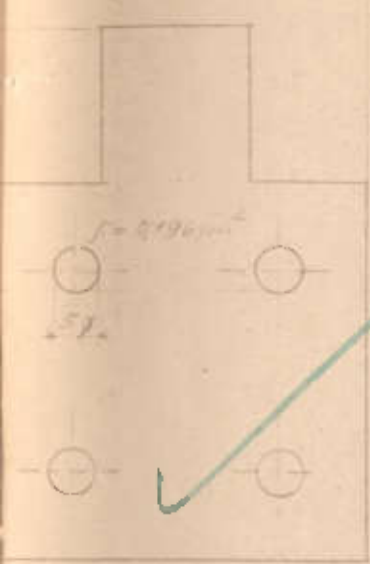
Fabrik f. Gewächshausbau u. Zentralheizungsanlagen.

Werte teils graphisch, teils nach Rechenansatz.

P.E.-16/2-27

30
15 24 15

Grundriss-Entwurf d. 2. Zugs



Wärme 5.1/10
= 2.16 * 15 = 32.4
5.28 m²

✓

Element

$$10(1+12 \cdot 5.1^2 + 5.1 \cdot 15 \cdot 24) + 2 \cdot \frac{1}{2} \cdot 15^2 + 2 \cdot 24 \cdot 15^2 + 2 \cdot \frac{1}{2} \cdot 15^2 + 5 \cdot 24 \cdot 15^2 =$$

$$180 + 1332 + 2760 + 712.5 + 1710 = 6784.5 \text{ m}^3$$

Grundriss-Element

$$\frac{24}{2} = \frac{12}{1} = 12.0 \text{ für Bodenbelag-Layer}$$

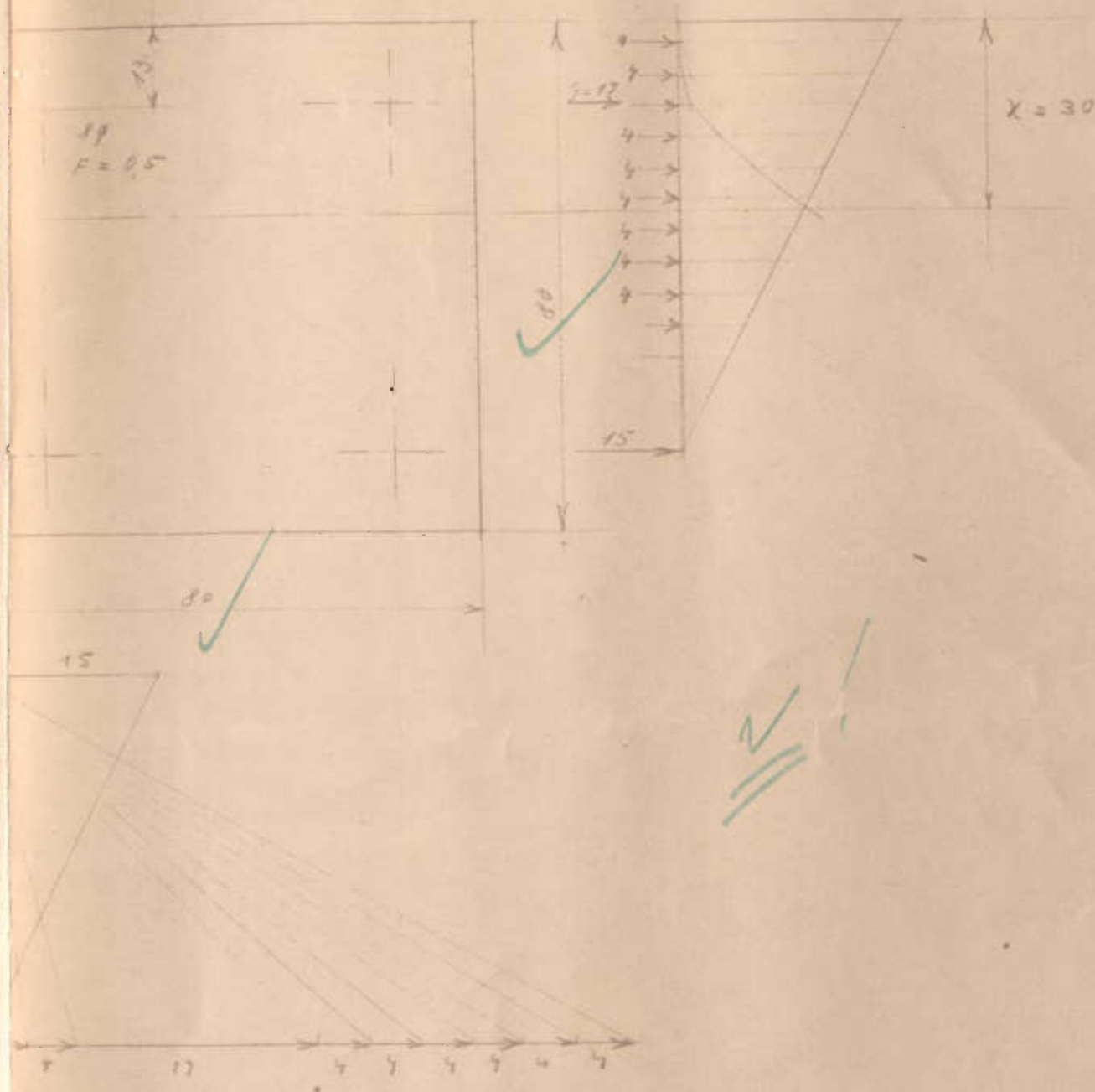
$$\frac{24}{2} = \frac{12}{1} = 12.0 \text{ für Bodenbelag-Layer}$$

Kontrolliere Werte gemäß
den chosen, Material d. d. d.

Leipzig
2.9.27.

Gerhard Rubruck
Fabrik f. Gewächshausbau u. Zentralheizungsanlagen

Gerhard Rubruck
Gewächshausbau u. Zentralheizungsanlagen



Trägheits-Moment

$$= 5 \cdot \frac{3^3}{12} + 27 \cdot 15^2 + 15 [1 \cdot 175^2 + 7 \cdot 375^2] = 334 \text{ cm}^4$$

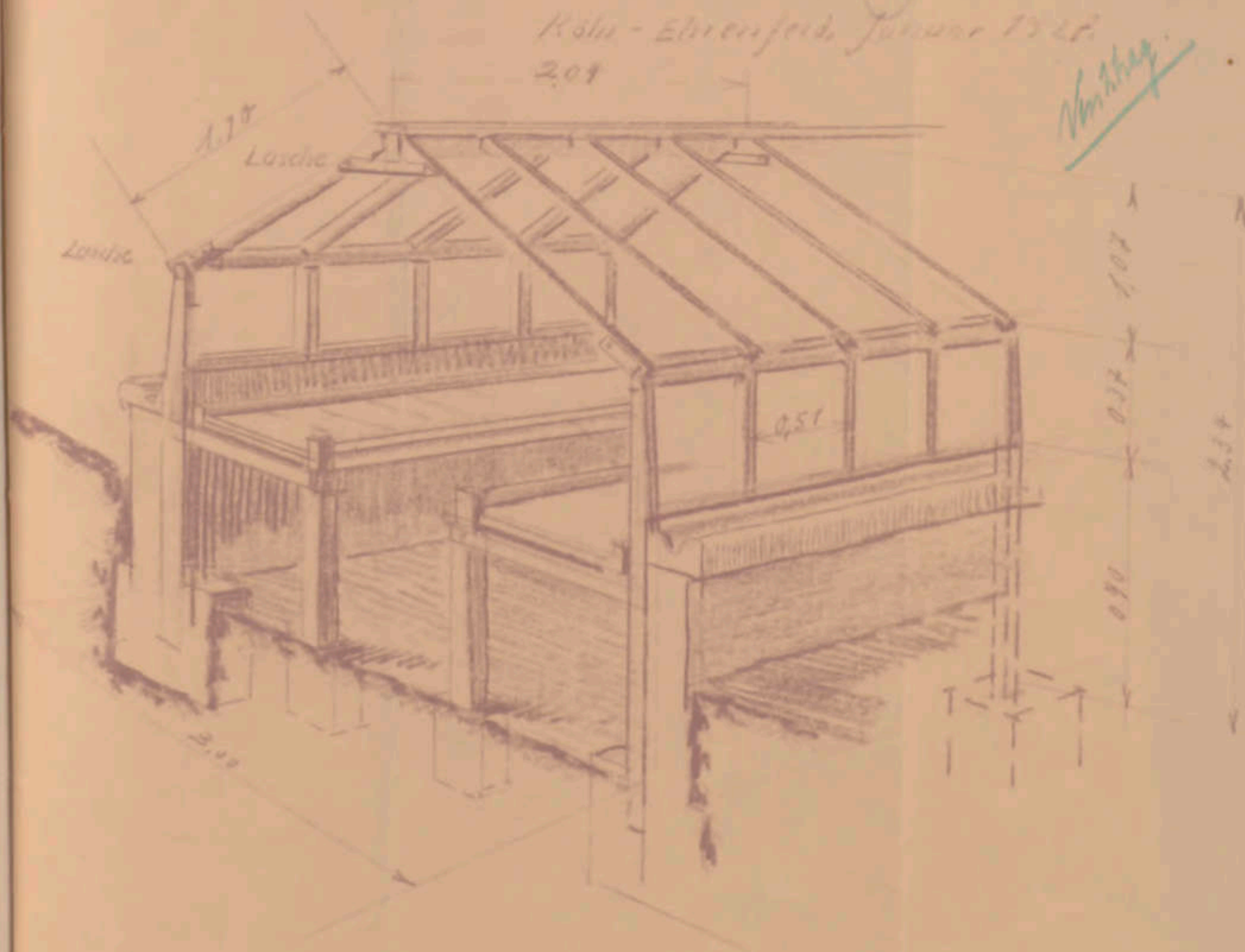
in Bezug Betonkante = $\frac{334}{3} = 111,3 \text{ cm}^3$

$$M_{\text{max}} = 6 \cdot 111,3 = 70 \cdot 113 = 7900$$

• • Eisen unt. = $\frac{1}{12} \cdot \frac{334}{37} = 0,5 \text{ cm}^2$

$$= 0,5 \cdot 1200 = 70 \cdot 400$$

Gerhard Rubruck
Fabrik f. Gewächshausbau u. Zentralheizungsanlagen

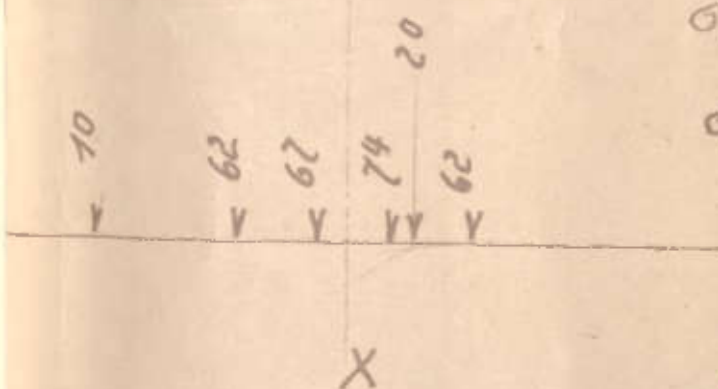
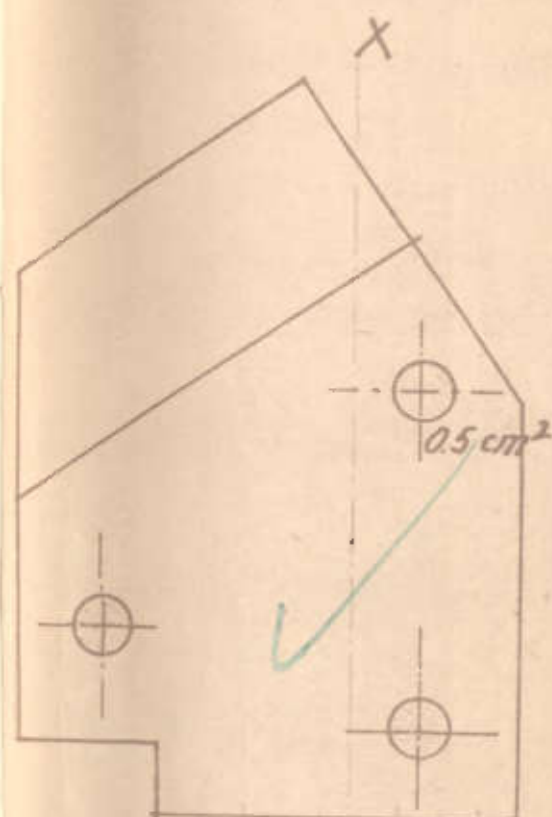


Gepprüft.

Abteilung für Statik

Duisburg, den 24. 7. 24

Der Stadtbaumeister.



$$J_x = \frac{658}{3} + 15(1.08^2 + 0.5 \cdot 3.3^2) = 107.3 \text{ cm}^4$$

$$W_{xb} = \frac{107.3}{2} = 53.50 \text{ cm}^3$$

$$W_{xe} = \frac{107.3}{3} = 35.1 \text{ cm}^3$$

$$\sigma_b = \frac{2630}{53.5} = 49.4 \text{ K/cm}^2$$

$$\sigma_e = \frac{2630}{35.1} \cdot 15 = 1120 \text{ Kg/cm}^2$$

Gerhard Rubruck

Fabrik f. Gewächshausbau u. Zentralheizungsanlagen

Widerstands Moment d Knie-

Pfette.

5382/22

Baugesuch *Wohnungshaus a. d. G.*
betr. *Errichtung eines Wohnhauses*
..... Straße Nr.

an

Baukostenanfrage.

Anfrage beim Gewerbeaufsichtsamt.

Anfrage bei der Hafenverwaltung.

Anfrage beim Wohnungsamt.

" bei der Branddirektion.

"

Polizei-Bezirk benachrichtigen.

Herrn *W. H. Dieck*

Statik

Bauberatung *29.2.12*

Vermessungsamt

Herrn Bauol. Beamten

Tiefbauverwaltung

Herrn *W. H. Dieck*

Herrn

Duisburg, den *24.12.* 192*2*

Die statische Berechnung ist die zu unterbreitende mit dem
Stempel - die Annahmegrundlagen Ihrer Arbeiten ist hinreichend
Sicherstellung zu sein
W. H. Dieck

Frist : 8 Tage.

B. 5382/27

27

1.) Herrinich Kesseler a. g.
Gutten Rulstort-

Schreibmaschine
Reinschrift get. am 13/2. ab 13/2.

Heinrich

Lehr: Leitzung und Gensitz-
Gutten an der Forststraße.

Es wird hier angegeben, daß die
statistische Darstellung über die Eisen-
betonkonstruktion von Standen wird.
Es wird hiermit die Bauverfah-
ren dieser Arbeiten bis zum
nächsten Prüfungserfolg ist.

2.) Auf 2 Werten.

D. H. v. M.
J. H.

Geprüft.

Als Sachverständiger für Statik
Duisburg, den 26. 1. 1928
Der Stadtbaumeister.

Prumann

Vermess. - Amt

Dat: 26 JAN 1928

No.: 13.

Herrn Amt

Leitungsbüro der Bürgermei-
ster

Gesehen

Vermessungsdirektor

Leitungsbüro der Bürgermei-
ster

Am Stadtkant B zurück

Aus Anlaß des Bauvorhabens
sind Straßenbaukosten z. B. nicht
zu fordern.

Duisburg, den 6. 2. 1928.

Liebsauer (Stadtbau) H.

13/2

DE

Bedingungen der Polizei-Verwaltung:

Das Grundstück erhält (hat) (gehört) vorläufig die (keine) (zur) Nr. _____
in der Straße _____ (einer noch zu benennenden) Straße
(Platz) (Weg) und Nr. _____ in der Straße _____ (einer
noch zu benennenden) Straße (Platz) (Weg)

1/ Rechtzeitige schriftliche Anzeige ist dem Baupolizeiamte zu machen:

- a/ von dem Tage, an dem mit den Bauarbeiten einschli. der Erdarbeiten begonnen werden soll;
vor Inangriffnahme des Baues zur Absteckung der Baufuchlinie und Angabe der Bürger-
steighöhe,
b/ von der Vollendung des Rohbaues;
bei Inangriffnahme von Betondecken und ähnlichen Decken besonderer Art, und nach ihrer
Fertigstellung;
c/ vor der Benutzung behufs Gebrauchsnahme.

Für die Berechnung von Beton- und Eisenbetonarbeiten sind die jeweiligen neuesten Be-
stimmungen für Ausführung von Bauwerken aus Beton- und Eisenbeton zu Grunde zu legen.

2/ Der Baupolizei ist Anzeige zu machen:

- 1. vom beabsichtigten Beginn der Betonarbeiten, ~~bei Hochbauten in jedem einzelnen Geschos.~~
- 2. von der beabsichtigten Entfernung der Schalungen und Stützen,
- 3. vom Wiederbeginn der Betonarbeiten nach längeren Fristzeiten nach Eintritt milderer Witterung.

Die Anzeigen müssen, sofern die Baupolizei nicht ausdrücklich anders bestimmt, spätestens
48 Stunden vor dem Beginn der Arbeiten oder vor der beabsichtigten Entfernung der Scha-
lungen und Stützen der Baupolizei vorliegen.

3/ Mit dem Antrage auf Rohbaunahme und mit dem Antrage auf Gebrauchsnahme ist eine
Erklärung des Bezirkschornsteinfegermeisters über die vorschriftsmäßige Anlage der Schornsteine vorzulegen.
Der Fußboden des Erdgeschosses ist hochwasserfrei anzulegen, das ist $\pm 8,80$ m. D. P.

Für die Anlage ist strom-beichpolizeiliche Erlaubnis erforderlich, weil _____

Die äußere Pufffläche gilt als Baulinie. Das rohe Mauerwerk ist soweit zurückzusehen, daß
der aufgetragene Verputz nicht gegen die Baufuchlinie vortritt. Metallrohre usw. dürfen nicht vor die
Baufuchlinie vortreten.

4/ Baugrundstück ist noch parzellieren zu lassen und ist der Fortschreibungsauszug mit
beglaubigter Feldbuchabschrift vorzulegen.

Die zulässige Bebauung beträgt $\frac{1}{2}$ der Grundstücksfläche.

Die Grundstücksgröße beträgt _____ qm.

Die Vorgartengröße beträgt _____ qm.

Die bebaute Fläche beträgt _____ qm. (~~ändert sich nicht.~~)

Die unbebaute Fläche beträgt _____ qm.

Die zulässige Bebauung wird ~~nur~~ _____ qm. — nicht — überschritten.

Berechnung fehlt — ~~muss nachgeliefert werden~~ — nach dem Lageplan genügt die mabebaute
Fläche. — Fabrik — Hafengelände. Berechnung kann nicht ordnungsmäßig geprüft werden, da einige
sämtliche erforderlichen Maße hierzu fehlen.

Die Bebauung entspricht den Vorschriften des § 7, 1910 und 207 der B.-P.-V. nicht, weil:
die Entfernung von der Nachbargröße — ~~Dem Vorder, Hinter, Neben Gebäude nur~~ _____ m beträgt,
sie in einer Tiefe von über 20 m vorgesehen ist, der Hofraum nur _____ qm. groß ist.

Der Antrag wurde durch ~~Bauausschuß~~ (Verfugung des Verbands-Präsidenten) vom
_____ genehmigt. *Ausschuß genehmigt*

Die _____ Straße ist Verbandsstraße.

Die Straße ist für den Anbau noch nicht hergerichtet.

Die Anlage fällt unter die Beschränkungen des § 46 der B.-P.-V. unter das Ortsstatut
gegen Verunstaltung der Stadt — in das Gebiet der Grünflächen — in die projektierte Schnell-
bahn — in die Pflanzungsflächen — in die Uferwege.

Das Gebäude tritt, wie die Zeichnung darstellt, vor die Baufuchlinie der
_____ Straße (Platz).

Die Breite der Straße _____ Straße (Platz) bzw. der Straße

_____ Straße (Platz) beträgt _____ m, bzw. _____ m, die
Gebäudehöhe beträgt bis Dachansatz, Mitte, Frontaufbau _____ m, bzw. _____ m.

Die Vorgartenbreite beträgt m. bzw. m.

Die zulässige Gebäudehöhe von m an der Straße

bzw. von m an der Straße wie am m, bzw.

..... m — nicht überschritten.

Die Entfernung bis zur nächsten Schiene der beträgt m

Der Bürgersteig ist vorschriftsmäßig nach den vorher beim Stadtbauamt einzuholenden Angaben über Breite, Höhe und Art der Befestigung gemäß den Bestimmungen der hierfür erlassenen Polizeiverordnung anzulegen.

Der Neubau — Umbau — Ausbau ist an die unterirdische Entwässerung nach vorher besonders einzuholender Erlaubnis anzuschließen.

Haus- und Regenwasser dürfen nicht auf die Straße geleitet werden, sondern sind in Senken zu sammeln. Eine Zeichnung der Entwässerungsanlage ist besonders einzureichen.

Die Abortgrube ist zu überwölben, mit einem luftdichten Geschränke zu schließen und mit Durchlüftungsröhr zu versehen, welches mindestens 15 cm Durchmesser hat und so hoch aufzuführen ist, daß Belästigungen für die Bewohner des Hauses und für die Nachbarküster vermieden werden. Die Grube ist mit mindestens 1 1/2 Stein starken Wänden wasserdicht herzustellen; der Boden ist 3 Schichten hoch auszumauern und in Zement zu verputzen. In der Sohle ist eine Vertiefung für den Saugkorb zum Reinigen anzubringen. Die Einsteigeöffnung ist mindestens 50 cm im Quadrat und so anzulegen, daß beim Reinigen der ganze Boden mit einer Stange erreicht werden kann.

Für die Stallung ist eine wasserdichte Dünggrube anzulegen, welche sicher abgedeckt sein und einen genügend weiten Luftschacht haben muß, der bis zum Dach hinaus auszuführen ist.

Die Stallung selbst ist mit einem derartigen Luftschacht zu versehen.

In dem Straßenkörper oder auf dem Bürgersteig ist ein vorschriftsmäßiger Bauzaun aufzustellen. Nähere Bestimmungen darüber, wie weit der Bauzaun in die Straße vortreten darf und bis wann er wieder beseitigt sein muß, sind beim Stadtbauamt einzuholen.

Die Treppenhausewände und der Zugang zum Treppenhause sind feuerbeständig herzustellen und einmündlich der Decke im Dachgeschoß feuerhemmend zu verputzen.

Die gemeinschaftlichen Giebelwände und die 1. Stein starken Brandmauern dürfen zum Einlegen von Schornsteinöffnungen, Balkenköpfen, Treppen- und Bodestützen, Wechsellern, Bretten und Dachsparren nicht benutzt werden.

Die Eisen-Stützen der Frontstetten sind bis unterhalb der Bürgersteige zu führen und auf genügend starke und große Unterlagen zu stellen.

Die Eisen-Stützen und Träger sind in Bezug auf ungleiche Wandstärken, Fehlstellen usw. gründlich zu untersuchen und dürfen nicht etwa zur Verwendung gelangen, wenn sich Mängel vorfinden, welche die Tragfähigkeit beeinträchtigen.

Die Eisen-Stützen und Träger sind sachgemäß miteinander zu verbinden und auf gute genügend starke Unterlegsteine zu stellen oder zu legen. Kopf und Fuß der Säulen und Stützen sind sachgemäß auszuführen, mit Verflüchtungsrippen bzw. mit angewinkelten Winkeln zu versehen. Es genügt nicht, wenn Träger ohne jede Vorrichtung und Verbindung auf Säulen oder Stützen gelegt werden. Die Verbindungen usw. sind nach den Regeln der Statik und den als zuverlässig und maßgebend bekannten Lehrbüchern auszuführen.

In den Straßen bzw. im Bürgersteig dürfen keine Licht- und Luftschächte, Kellertreppen, Kiehläufe usw. angelegt werden.

Die Kohlenstühle dürfen mit Mauerwerk nicht mehr als 60 cm gegen die Baufluchtlinie vortreten. 4) Der Schornstein ist ~~und~~ genügend weit und hoch auszuführen, damit Rauchbelästigungen vermieden werden. Rauchröhre an vorhandenen Mauern sind ohne Verbindung mit diesen ringsum geschlossen hochzuführen.

In den einzelnen Balkenlagen sind sofort nach deren Verlegung die Schutzdeckenbretter anzubringen, damit die Gefahr für die im Bau beschäftigten Arbeiter vermindert wird. Sollen Schutzdecken nicht zur Anwendung kommen, dann sind auf den Balkenlagen in anderer Weise Schutzbeläge für diesen Zweck anzubringen.

Die Türen der Quersätze sind mit Glasscheiben bzw. Glasokerlichtern zu versehen.

Reflexion
Schluß - Abnahme - Attest.

Die Abnahme, betr. *Wasser* bau eines *Geräusch*-Gebäudes *Wasser*
Straße Nr. *1* *an der Vorrichtung des Wasser- u. Gas-Abzuges*
gehörig hat heute stattgefunden und zu ~~keiner~~ - folgenden - Ausstellungen
Veranlassung gegeben.

Es folgt nun der Abnahme des Baupolizei-Beamten.

Die Benutzung des Gebäudes ist zu gestatten.

Duisburg, den *5. 10.* 192*8*

Der Baupolizei-Beamte.

Statistik s. Rückseite.

Richter

S t a t i s t i k.

Neu- Um- An- oder Auf- bau	Art des Gebäu- des	Anzahl der Stock- werke (Nur bei Wohn- gebäu- den	Für jedes einzelne Gebäude:					
			Woh- mun- gen	Zugang an:	Abgang an Wohnungen:			darunter Wohnungen mit wie- viel Wohn- räumen ein- schl. Küche
				darunter Wohnun- gen mit wieviel Wohnräu- men einschl. Küche	durch Ab- bruch	son- sti- ges		
<i>Heilbrunn Gerding Frank</i>								

Der Oberbürgermeister.

Stadt. Polizeiverwaltung.

5382/27

Vfg.

Das Bauverbot gemäß § 12 des Fluchtliniengesetzes (Forderung von Straßenbaukosten und Kanalanschlußgebühren) kann aus Anlaß dieses Bauge-
suchs nicht erlassen werden, weil

1.) Die Ausnahme von der Vorschrift des § 19¹⁰ der B.-P.-V. wird zu-
gelassen.
Die Benachrichtigung erfolgt bei der Uebersendung der Bauerlaubnis.

2.) Die Bauerlaubnis ist unter Anführung der gestellten Bedingungen aus-
zufertigen.

3.) Dem Polizeibezirk, Meldeamt und Bauaufsichtsbeamten ist Kenntnis zu geben.

Wegen der zu zahlenden Straßenbaukosten und der Bedingungen Nr.
ist sind - besondere Vorlage - zu machen und an Abt. B II abzugeben.

4.) Notiz zur Bau- und Gebührenliste.

29. 16
456/16/27/4

Die beiliegende Verhandlung über Abtretung des Straßengeländes ist der
Abteilung B III zu Nr. - abzugeben.

Dem Herrn Stadtbaurat Hofmann zur Kenntnisnahme und Kontrolle.

Nach 2 Monaten

Duisburg, den

29/2. 1928.

Herrn

Richter

I. V.

7428

Herrn Stadtbaumeister Hofmann
Hofmann

L. 5382/24

Var skrifven för Posten.

Mineral. J. Abstr. 1851

[Handwritten signature]

Wasser Wasser Wasser Wasser
für phys. Unterricht.

2.

Dear Mother &
 your letter was very comforting.
 I have been very busy lately.
 I am very well.

25. 10. 28

1904 *for Harrison*

Just Kenntnis genommen

Duisburg, den 26.10. 1928

ill. *Cy. Chusquea*

Ar. 5382/92

2

9. NOV. 1928

9. NOV. 1928

1.) Rindzins bezgl. des Währungs festsetzen.
2.) Restes im Reich.

2.1. Nachtrag zur Prüfung

48 of 1840 Stat. Lists.

4. Gbängelsfreilung v. t. u. f. m. n.

5. 93. 9. 10. - Fünftes, Vorführen.
Dile; du 3. 10. 18.

July 24, 1878

子。子。子。

Der Oberbürgermeister.

Städt. Polizeiverwaltung.

B. _____

Vfg.

1. Das Bauverbot gemäß § 12 des Fluchtliniengesetzes (Forderung von Straßenbaukosten und Kanalanschlussgebühren) kann aus Anlaß dieses Baugesuchs nicht erlassen werden, weil

Die Ausnahme von der Vorschrift des § _____ der B.-P.-V. wird zugelassen.

Die Benachrichtigung erfolgt bei der Uebersendung der Baubedingungen.

Abschrift der vom Stadtbauamt aufgestellten Bedingungen ist d. _____ Antragsteller _____ mit folgendem Zusatz zu übersenden:

Vorstehende Abschrift lasse ich Ihnen zur gefl. Erklärung über die Annahme der gestellten Bedingungen mit dem Bemerken ergebenst zugehen, daß die Bedingungen und Bauzeichnungen auch von dem ausführenden Unternehmer anerkannt werden müssen.

Gleichzeitig ersuche ich ergebenst, behufs Aufnahme einer Verhandlung über das abzutretende Straßenland

sich unter Vorlage eines Fortschreibungsauszuges nebst Handzeichnung bei der Bau-Polizei-Verwaltung baldgefälligst einzufinden zu wollen.

Sobald die Baubedingungen anerkannt sind, der Fortschreibungsauszug über das Baugrundstück vorgelegt und das Straßengelände an die Stadt aufgelassen ist, wird die Bauerlaubnis ausgefertigt werden.

Abt. B III zur gefl. Feststellung beim Grundbuchamt, auf wessen Namen das Baugrundstück und das abzutretende Straßenland eingetragen sind.

Nach zwei Wochen.

Duisburg, den _____ 192 _____

I V.

1870

1870

1870

1870

1870

1870

1870

1870

1870

1870

1870

1870

1870

1870

1870

1870

1870

1870

1870

1870

1870

An den

Herrn Oberbürgermeister
der Stadt Duisburg
Abt. Baupolizei

VEREINIGTE STAHLWERKE



Aktiengesellschaft
Hütte Ruhrort-Meiderich



Stadt Duisburg

20. DEZ 1928

D u i s b u r g

—1

1

Ihr Zeichen
B.- 5382/27

Ihr Schreiben vom
19.11.28

Bei Beantwortungen wiederholen!

Unser Zeichen
Abt. Hüttenbau
Nebenstelle 91
Ba/Hi.

Duisburg-Meiderich

17.12.28

Betreff: Neubau Gewächshaus.

15327
Ruff
In der Anlage lassen wir Ihnen die gewünschte Vorlage eines Ab-
nahmescheines des betr. Bezirksschornsteinfegermeisters zugehen
zur gefl. weiteren Benutzung.

Vereinigte Stahlwerke
Aktiengesellschaft

1 Anlage !

VEREINIGTE STAATSWERKE



AGGREGAT-ABTEILUNG
HIER: Ruhrgebiet



AGGREGAT-ABTEILUNG
HIER: Ruhrgebiet
+ 1. Aggregat

AGGREGAT-ABTEILUNG
HIER: Ruhrgebiet

AGGREGAT-ABTEILUNG
HIER: Ruhrgebiet
19.11.38
AGGREGAT-ABTEILUNG

AGGREGAT-ABTEILUNG
HIER: Ruhrgebiet
19.11.38
AGGREGAT-ABTEILUNG

AGGREGAT-ABTEILUNG
HIER: Ruhrgebiet
19.11.38
AGGREGAT-ABTEILUNG

AGGREGAT-ABTEILUNG
HIER: Ruhrgebiet
19.11.38
AGGREGAT-ABTEILUNG

AGGREGAT-ABTEILUNG
HIER: Ruhrgebiet

Schluß=Abnahme.

J. H. Hübner
Duisburg, den *10* Dezember 1928


Am heutigen Tage sind die Schornsteine in dem Neubau *Humboldt*
Carminingta Hofmannstr. *10* Straße Nr.

befichtigt und für gut *) befunden worden.

*) Bemerkung :

Carl Hummel

Bezirkschornsteinfegermeister.



Die Schlußabnahme des . . . ~~Neu-Baues~~ ~~Betreffend~~ . . .

. eines Gewächshauses

. an der

. Ton - Straße in Duisburg

(Eigentümer: . . . Vereinigte Stahlwerke A.G. D.-Meiderich. . .

wohnhalt straße Nr. . . .) hat ergeben,

daß nachfolgende Bedingung . . . noch unerfüllt geblieben

ist - sind :

noch

. Es fehlt/der Abnahmeschein des Bezirks-Schornsteinfeger-
meisters

1. *Herrn. Hoffmann* ist in der üblichen Weise zur Erfüllung der rückständigen Bedingung . . . aufzufordern.
2. Nach *2. so fern* Herrn *Richter* zur Feststellung.

Duisburg, den . 9. November . 1928..

Der Oberbürgermeister.

F. A.

15.11.29

Herr. Hofmann Wohnung

beantragt die Reinigung der Kanalanschlussleitung der Besetzung
Strasse Nr. _____ durch die Stadt auf seine Kosten.

Duisburg, den 2. August 1929

Vfg.

zur Erledigung und Berechnung der Kosten.

Der Amtsvorstand.

geschehen.

Arbeiter je 74 Stunden = 74 Stunden

à 1,45 = 107,30

Duisburg, den 2. August 1929

Der Amtsvorstand

Kraiger

1. Der Hofmann ist im Rahmen seiner Wohnung über 107,30 R. M. zu bezahlen.

Schreibmaschine Schm.
12. AUG 1929

Die auf Ihren Antrag gemäss § 9 des Ortsgesetzes über die
Erhebung von Gebühren für die Grundstücksentwässerung in der
Stadt Duisburg vom 8. 3. 21 am _____ erfolgte Reinigung
20. 3. 26
der Kanalanschlussleitung der Besetzung _____ Strasse
Nr. _____ hat gekostet :

_____ Arbeiter je _____ Stunden = _____ Stunden Arbeit,
einschl. Vorhalten der Geräte à _____ = _____

Sie werden ergebenst ersucht, diesen Betrag binnen 14
Tagen an die städt. Steuerkasse _____ D.-_____ unter Angabe
der Sollbuch-Nr. _____ zu zahlen.

2.) Notiz zum ^xSollbuch mit 107,30 R.

3.) Nach ^x5 Wochen w.v.

Duisburg, den 12. Aug. 1929
D. O. B.
I. A.

Aufgezeichnet in der Sollbuch
mit 4/34209
107,30 R. M.

B II Lu

1. Diebstahl I zur Kenntnis.
2. By den Sanktionen.

von Straße Nr. 16a

Duisburg, 15. 10. 1929

Der Bürgermeister

D. A.

W

Duisburg, den 15. V. 1931.
Geibelstr. 59.

Geig. 19/5.

An die

Baupolizei.

zu Händen von Herrn Stadtbaumeister Dr. Bretschneider

D U I S B U R G .
XXXXXXXXXXXXXXXXXXXXXXXXXXXX
Stadthaus

Betr. Aufstellung einer Wellblechgarage.

Ich bitte ergebenst um Genehmigung, auf dem im Lageplan näher bezeichneten Grundstück an der Tonstrasse eine Wellblechgarage (Lieferfirma Gebr. Achenbach, Weidenau/Sieg) aufstellen zu dürfen. Konstruktionszeichnung der Garage in doppelter Ausfertigung lege ich bei.

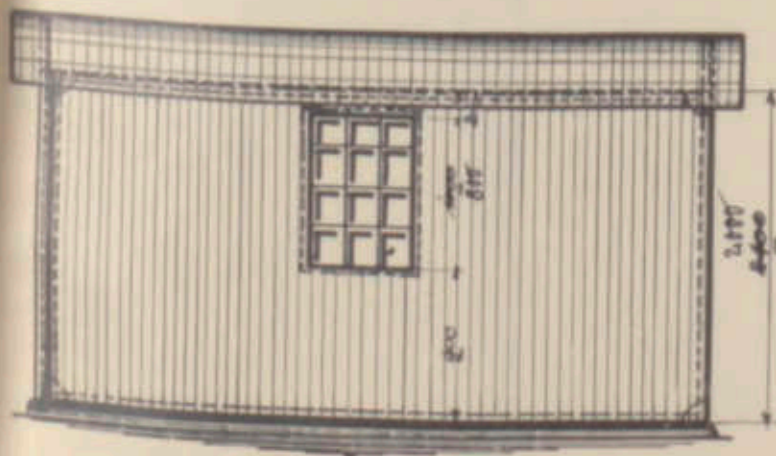
Das Auto wird in der Garage nur untergestellt und nicht gewaschen; Kanalanschluss mit Benzinabscheider kommt also nicht in Frage. Benzinvorräte werden an der Stelle nicht gelagert.

Bordsteine und Bürgersteigbefestigung ^{sind} ~~ist~~ vor dem Grundstück nicht vorhanden.

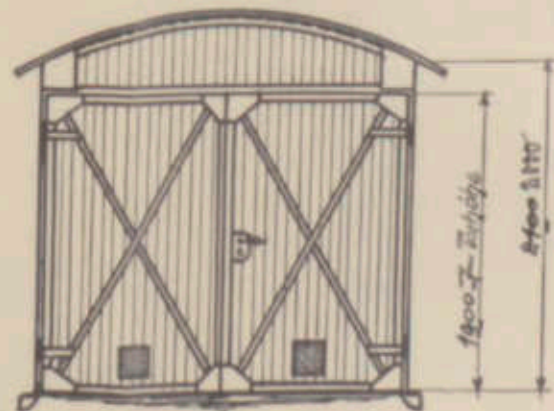
Hochachtungsvoll

F. Smalting.
Kapitanleutnant a. D.

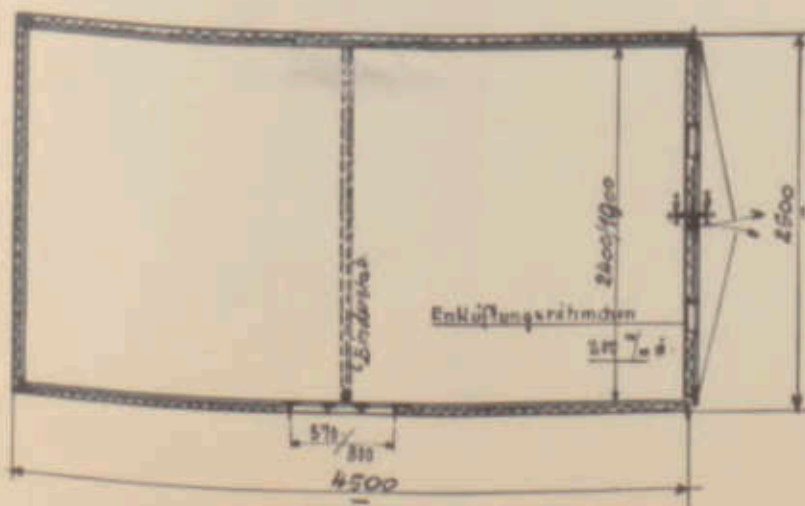
Seitenansicht



Giebelansicht



Grundriß



Achenbach-Garage = M.1:50

Ausführung „A“ Größe 3

BAUPOLIZEI AMT
KEPPEL
DUISBURG
3.6.31.
DER STADTBAUEK

Kaplan

B.

den

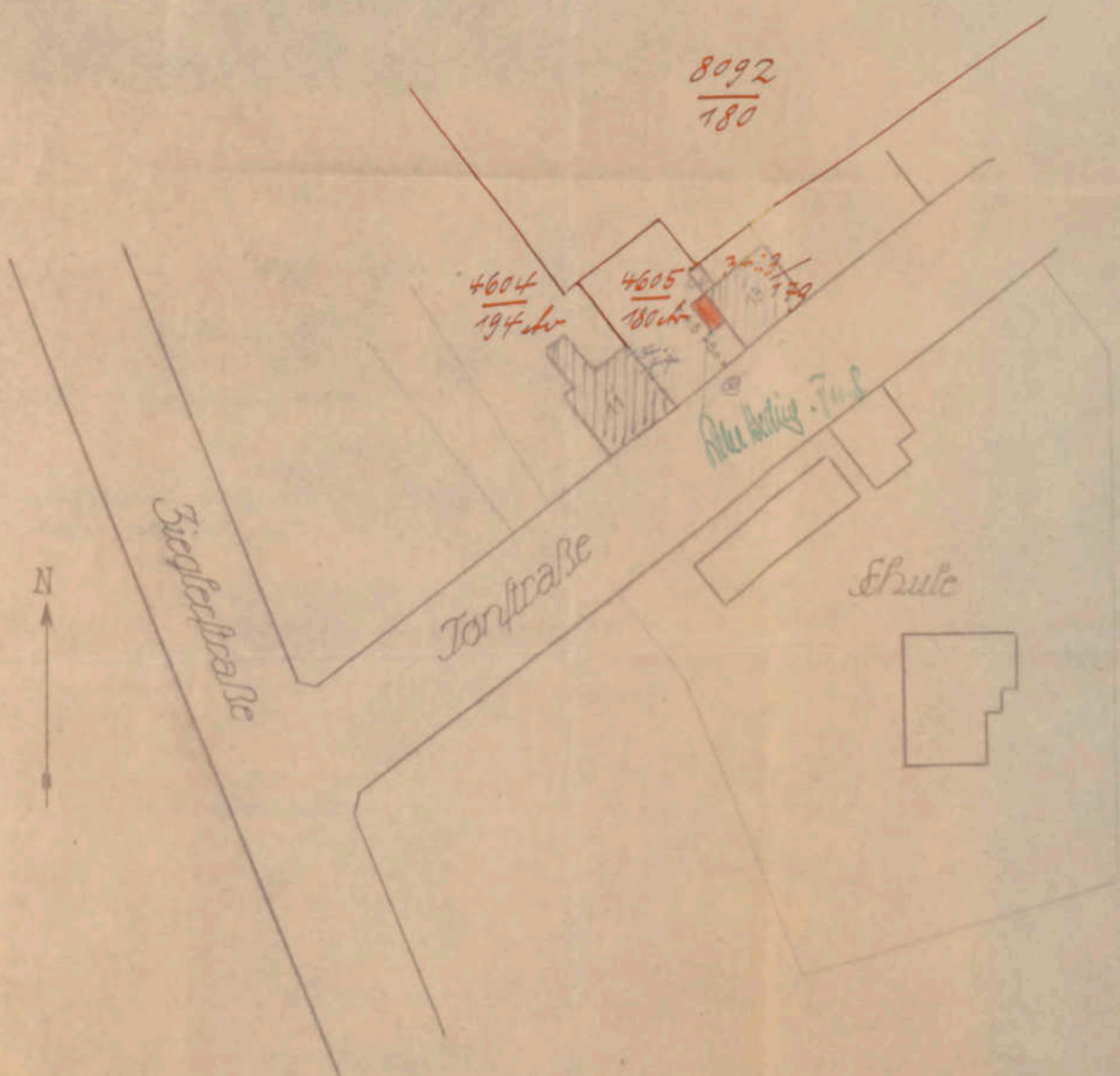
19

D Auftragsteller

Weidenau/Sieg, den 5.5.31.

Angefertigt

ppa. Gebr. Achenbach G. m. b. H.



Lageplan 1:625
Flur 7.

Duisburg, den 15. 5. 1931

BAUPOLITZEL-AMT
GEPRÜFT
DUISBURG-MARBORN
v. d. A.
DER STADTBAU-RAT
Hofmann

Arch. Wilhelm Gargen
F. Schmeling

Tafelberg, Gelbstr. 581
Juni 1931

Bauliste Nr.

Zone

Bez.

Baustufe

Zum Baugesuch

(Stand) *Lagerhühner a. L.* Wohnung) *Gibel*

vom *15. 5.* 19 *31* betreffend *Die Rufführung*

straße (Platz) *59*

Grundstücke Flur *7* (aus) Nr. *4005/180* der Gemarkung Duisburg-Hamborn

-- ~~Wanheim Angerhausen~~ - ~~Duisburg Rahrort~~ - ~~Reck Meiderich~~ ~~Hamborn~~ ~~Huckingen~~

-- ~~Großenbaum~~ - ~~Mandelheim~~ an der *Tier* straße (Platz Weg)

Nr. und an de ... straße (Platz Weg) Nr.

Bedingungen der Gemeindebehörde:

~~Die Straßenbaukosten sind bezahlt~~

1. Laut Abrechnung sind an Straßenbaukosten zu zahlen:

für m je RM — RM für die straße

" m " " " " " " " " " " " "

2. Für den späteren Straßenausbau sind zu zahlen:

a) für m — RM für den Fahrdamm der straße

b) " m — " " " Bürgersteig " " "

c) " m — " " " Fahrdamm " " "

d) " m — " " " Bürgersteig " " "

Zus. RM

In der Summe zu 2 sind die anteiligen Kosten für die Bordstein- und Bürgersteiganlage enthalten.

Die Anlegung und Befestigung des Bürgersteiges erfolgt durch die Stadt.

Das Fluchtlinienfestsetzungsverfahren ist z. Zt. noch nicht abgeschlossen.

Die vor dem Baugrundstück liegende oder daraus in die straße fallende Grundfläche Flur Nr. ist zu erwerben, freizulegen sowie lastenfrei und

unentgeltlich zu den öffentlichen Wegen an die Stadtgemeinde abzutreten und aufzulassen.

(: Ungefähre Größe des abzutretenden Straßengeländes qm, Wert etwa RM

pro qm :). Die Fläche befindet sich im Besitze de

I. Allgemeine Prüfungsbemerkungen.

Die zulässige Bebauung beträgt der Grundstücksfläche.
Die Grundstücksfläche qm.
Die zur unbebauten Fläche rechnende Vorgartengröße beträgt qm.
Die bebaute Fläche beträgt qm (: ändert sich nicht :)
Die unbebaute qm (: wird restlos bebaut :)
Die zulässige Bebauung wird um qm — nicht — überschritten.

Berechnung fehlt — muß nachgeliefert werden, nach dem Lageplan genügt die unbebaute Fläche — Fabrik — Hafengelände. Berechnung kann nicht ordnungsmäßig geprüft werden, da einige — sämtliche erforderliche Maße hierzu fehlen.

Die Bebauung entspricht den Vorschriften der §§ 7, 8, der B.-P.-V. nicht, weil: die Entfernung von der Nachbargrenze — dem Vorder-, Hinter-, Neben-Gebäude nur m beträgt, der Hofraum nur qm groß ist.

Das Gebäude liegt in der Nähe eines Bahnkörpers.

Die Entfernung von muß mindestens m betragen.

Der Befreiungs-Antrag wurde durch den Verbandspräsidenten — Verbandsrat am genehmigt.

Die straße ist Verbands-Provinzial-Straße

Die Verbandsfluchtlinie ist festgesetzt noch nicht endgültig festgesetzt.

Die Straße ist für den Anbau noch nicht eingerichtet.

Die Anlage fällt: unter das Ortsstatut g. V. ~~unter die Beschränkung des § 4 der O.-P.-V. vom 15. 10. 29 — in das Gebiet der Grünflächen — in die projektierte Schnellbahn — in die Baumschutzflächen — in die Uferwege.~~

Das Grundstück (Gebäude) tritt, wie die Zeichnung darstellt, vor die Baufluchtlinie der straße (Platz).

Die Breite der Straße ist festgesetzt

für die Straße auf m und m Vorgartenbreite

für die Straße auf m und m Vorgartenbreite

Die Gebäudehöhe bis Oberkante Hauptgesims beträgt m bzw. m.

Die zulässige Gebäudehöhe von m an der straße bzw. m an der straße wird um m, bzw. m — nicht überschritten.

II. Baupolizeiliche Bedingungen.

Die Planung erhält (hat) (gehört) vorläufig ~~die~~ keine (zur) Nr. in der *Tuer* Straße.

A) Rechtzeitige schriftliche Anzeige ist dem Baupolizeiamt zu machen:
Vor Inangriffnahme des Baues zur Absteckung der Baufluchtlinie und Angabe der Bürgersteighöhe durch das Stadtvermessungsamt;

a) von dem Tage, an dem mit den Bauarbeiten einschl. der Erdarbeiten begonnen werden soll;

betr. Prüfung der Baufluchtlinie und der Bürgersteighöhe, sobald bei Bauten an der Straße der Sockel versetzt ist;

b) von der Benutzung betr. Gebrauchsabnahme.

Der Baupolizei (statische Prüfungsstelle) ist Anzeige zu machen:

a) vom beabsichtigten Beginn der Betonarbeiten, bei Hochbauten in jedem einzelnen Geschoß und allen Holz- und Eisenkonstruktionen, die eines statischen Nachweises bedürfen;

b) von der beabsichtigten Entfernung der Schalungen und Stützen,

c) vom Wiederbeginn der Betonarbeiten nach Frostzeiten und sonstigen Unterbrechungen.

Diese Anzeigen müssen, sofern nicht ausdrücklich anders bestimmt wird, spätestens 48 Stunden vor Beginn der Arbeiten oder vor der beabsichtigten Entfernung der Schalungen und Stützen der statischen Prüfungsstelle vorliegen.

Mit dem Antrage auf Rohbauabnahme und mit dem Antrage auf Gebrauchsabnahme ist eine Erklärung des Bezirks-Schornsteinfegermeisters über die vorschriftsmäßige Anlage der Schornsteine vorzulegen.

Der Baugrundstück ist -- sind -- noch parzellieren zu lassen. Der Fortschreibungs-
antrag ist mit beglaubigter Feldbuchabschrift vorzulegen.

Der Fußboden des Erdgeschosses ist, soweit Hochwassergebiet in Frage kommt, nach
vorheriger Anfrage bei der Baupolizei hochwasserfest anzulegen.

Der Bürgersteig ist vorschriftsmäßig nach den vorher beim Tiefbauamt einzuholenden
Angaben über Breite, Höhe und Art der Befestigung gemäß den Bestimmungen der hierfür be-
sonders erlassenen Polizei-Verordnungen anzulegen.

2.) Die Einfahrt zum Grundstück ist ebenfalls nach vorherigen Angaben des Tiefbauamtes
anzulegen und mit Kupferschlackensteine zu pflastern.

3.) Die ~~Neubau- Anbau- Umbau- Aufbau-~~Besitzung ist an die
unterirdische Entwässerung nach vorher besonders einzuholender Erlaubnis anzuschließen.

Für die Umänderung und Erweiterung der Entwässerungsanlage ist die Genehmigung
unter Vorlage vorschriftsmäßiger Zeichnungen beim Tiefbauamt besonders nachzusuchen.

Haus- und Regenwasser dürfen nicht auf die Straße geleitet werden, sondern sind in Senken
zu sammeln und durch Sickerbrunnen zu beseitigen. Kanal ist nicht vorhanden.

In den Straßenkörper oder auf dem Bürgersteige ist ein vorschriftsmäßiger Bauzaun auf-
zustellen. Nähere Bestimmungen darüber, wie weit der Bauzaun in die Straße vortreten darf
und bis wann er wieder beseitigt sein muß, sind beim Polizeipräsidenten einzuholen.

Die Treppenhauswände und der Zugang zum Treppenhaus sind feuerbeständig herzu-
stellen, die Untersichten hölzerner Treppen, Treppen-Absätze und Decken einschl. der Decke
im Dachgeschoß feuerhemmend zu verputzen. Die Läufe der Geschoßtreppen müssen eine Breite
von m erhalten (in Höhe des Handläufers gemessen), Breite der Treppen mindestens 1 m.

Hoffronten, Brandgiebel sowie Mauern an und auf den Nachbargrenzen sind bis zur
Gebrauchsabnahme zu verfügen und zu verputzen.

Für die Berechnung und Ausführung von Eisenkonstruktionen, Beton- und Eisenbeton-
bauteilen sind die Bestimmungen über die bei Hochbauten anzunehmenden Belastungen und
Beanspruchungen bezw. die neuesten Bestimmungen für Ausführung von Bauwerken aus Beton
und Eisenbeton zu Grunde zu legen.

Die Ausführung aller Bauteile für die eine statische Berechnung erforderlich ist,
darf erst in Angriff genommen werden, wenn die einzureichenden statischen Berechnungen
geprüft sind. Die Berechnungen sind vom Bauherrn, dem Verfasser und dem Ausführenden
verantwortlich zu unterzeichnen.

Schwer belastete Mauerteile, Auflager von Unterzügen, Tragpfeiler sind so herzustellen,
daß die zulässige Pressung nicht überschritten wird; der Nachweis hierfür ist stets erforderlich.
Zur Erzielung einer gleichmäßigen Druckverteilung sind Unterlagsteine zu verwenden.

Die Eisenstützen und Unterzüge sind glattsicher zu ummanteln.

In den Straßen bezw. im Bürgersteig dürfen Kohlen-, Licht- und Luftschächte nur so an-
gelegt werden, daß sie mit ihrer lichten Oefnung bis zu 30 cm über den Sockel hinaus vortreten.

Der Schornstein ist -- sind genügend weit und hoch auszuführen, damit Rauchbe-
lastigungen vermieden werden. Ueber Dach ist stets Ausführung in Zementmörtel erforderlich.
Die Verankerung von Schornsteinen wird verlangt, sobald sie mehr als 2 m über die Dachfläche
ragen. Schornsteine an vorhandenen Mauern sind ohne Verbindung mit diesen ringsum ge-
schlossen hochzuführen. Der Zwischenraum zwischen Schornstein und Wechsel ist in Balken-
höhe auszubetonieren. Schornstein-Wangen dürfen nicht durch Träger belastet werden, auch
dann nicht, wenn sie stärker als gewöhnlich ausgeführt werden.

Die Bestimmungen über Anlage von Heizräumen für Zentralheizungen und Warmwasser-
versorgung vom 4. 7. 1927 sind genau zu beachten.

Die Schutzmaßregeln bei Ausführung von Gebäuden und Arbeiterfürsorge gemäß § 33 der
B.-P.-V. vom 4. 4. 1930 sind genau zu beachten.

Ueber und unter Aufenthaltsräumen sind die Balkenlagen stets mit Zwischendecken und
Aufschüttung zu versehen; in entsprechender Weise sind Deckenschrägen zu schützen. Die
Türen der Querflure sind mit Glasscheiben bezw. Glasoberlichtern zu versehen.

Glasdächer und Oberlichter sind so stark herzustellen, daß sie von der Feuerwehr betreten
werden können und zum Schutze gegen Schneedruck und Glasbruch mit frei darüber liegenden
oder darunter befestigten Drahtgittern von ausreichender Stärke zu versehen, so fern sie nicht
mit Drahtglas eingedeckt werden.

Schau fenster sind oberhalb mit Luftklappen einzurichten.

Für Gasbade- und Heizöfen sind unverbrennliche Abzüge herzustellen, die an der Aus-
mündung besonders zu kennzeichnen sind. Auch ist das beigelegte Merkblatt des Vereins der
Gas- und Wasserfachleute zu beachten.

Die Anbringung eines Briefkastens am Hauseingang wird dringend empfohlen.

Im Dachgeschoß dürfen selbständige Wohnungen nicht angelegt werden. Die nachträg-
liche Anlage von Wohn- und Schlafräumen im Dachgeschoß als Zubehör zu Stockwerkswoh-
nungen bedarf einer besonders baupolizeilichen Genehmigung. Oberhalb des Dachgeschosses
ist die Anlage von Räumen zum dauernden Aufenthalt streng verboten.

Für die Anbringung von Werbezeichen, Reklameschriften und dergl. ist die besondere
Genehmigung rechtzeitig unter Vorlage der erforderlichen Unterlagen nachzusuchen.

8.) Für die Ausführung *der Frage* gelten die folgenden Bestimmungen der Polizei-Verordnung über den Bau von Anlagen zur Unterbringung von Kraftfahrzeugen vom 5. Mai 1926.

- a) Offene Feuerungen und Schornsteinöffnungen sind in der Kraftwagenhalle unzulässig. Die Beheizung darf nur erfolgen durch:
 - a) Kachelöfen, die von aussen beheizt werden,
 - b) Niederdruckdampf - oder Warmwasserheizung,
 - c) Hochdruckdampfheizung, sofern die Heizrohre mindestens 2,0 m über dem Fussboden liegen,
 - d) elektrische Öfen, wenn die Temperatur der Heizfläche nicht über 200° steigen kann.
- b) Die Beleuchtung darf nur durch elektrische Glühlampen erfolgen. Lampen, Schalter, Steckdosen, Sicherungen, Widerstände sind mindestens 1,50 m über dem Fussboden anzubringen. Für alle elektrischen Anlagen gelten die Vorschriften des Verbandes Deutscher Elektrotechniker.
- c) Gebrauchte, ölhaltige Putzwolle und Putzlappen sind in dicht schliessenden Blechgefässen aufzubewahren.
- d) Betriebsstoffe dürfen nur in besonders abgeschlossenen Räumen nach vorheriger Genehmigung gelagert werden. Am Kraftwagen ist ausser dem üblichen Brennstoffbehälter die Anbringung eines explosionssicheren Kanisters von 15 l Fassungsvermögen zugelassen.
- e) Am Eingang zur Kraftwagenhalle sind Anschläge folgenden Inhalts anzubringen: "Kraftwagenanlage! Rauchen, offenes Licht und Feuer verboten!
Feuermelder"
- ~~f) Ein Benzinabschneider "System Argus" (Hersteller: Essener Eisenwerke Caterberg) ist einzubauen.~~
- g) Für jeden Kraftwagenraum ist ein geeignetes Löschgerät bereitzuhalten (Spezialfeuerlöscher für Mineralölbrände.)
4 kg Löschpulver oder mindestens 2 l Tetrachlorkohlenstoff enthalten. Die wirksame Wurfwerte (nicht die tatsächliche) muss mindestens 3 m betragen.
- h) Das Laufenlassen der Motore in Wagenräumen ist nur dann gestattet, wenn diese ausreichend zu entlüften sind. In den Wagenräumen ist folgender Aushang anzubringen:
"Vorsicht beim Laufenlassen der Motore - Vergiftungsgefahr"

In den geschützten Gebieten und in Wohngebieten oder für Anlagen, die mehr als 20 Wagen aufzunehmen bestimmt sind, ist das Laufenlassen der Motore nur in den überdachten Teilen der Anlage und in den dafür vorgesehenen Schall- und Rauchkammern gestattet.

Schluß - Abnahme - Attest.

Die Abnahme betr. Haus bau eines Wohngebäudes Nr. 2
Straße Nr. 2 am 5. September, Grundstück 59
gehörig hat heute stattgefunden und zu keinen - folgenden - Ausstellungen
Veranlassung gegeben.

Die Benutzung des Gebäudes ist zu gestatten.

Duisburg, den 28. 11. 1924

Der Baupolizei-Beamte.

Richter

Statistik s. Rückseite.

E t t e t t e t t e

Neu- Um- An- oder Auf- bau	Art des Gebäu- des	Anzahl der Stock- werks (Nur bei Wohn- gebäu- den)	Für jedes einzelne Gebäude :					
			Zugang an :		Abgang an Wohnungen :			
			Woh- zun- gen	darunter Wohnungen mit wie- viel Wohn- räumen einschl. Küche	durch Ab- bruch	son- sti- ges	darunter Wohnungen mit wie- viel Wohn- räumen einschl. Küche	
<i>Christen-Mittel</i> <i>(Erdbeben)</i>								

Amt 30 Bezirk: *J.*.....

Baugesuch: *F. Schmolling,*.....

..... *Gibelstr. 59*.....

betr. *Aufführung eines*.....

Mallhause.....

..... *Fahr* Strasse Nr.

Baukostenanfrage.

Anfrage beim Gewerbeaufsichtsamt.

" bei der Hafenverwaltung.

" beim Wohnungsamt.

" bei der Branddirektion.

" " " Reichsbahn.

" beim Bergrevier.

"

Polizei-Bezirk benachrichtigen.

an

Statbstr. *Süd - Nord B. 20.5.81*

Neubauamt {a) Bauberatung
{b) Stadterweiterungsamt *3*

Amtsvorstand. *29. 4. 20/5*

4 Vermessungsamt. *21. 5. 1931.*

4 Herrn Bau- u. Pol. Beamten.

..... *Richter und Richter in der Nähe der Garage?*

4 Tiefbauverwaltung. *Handl. Kaufmann, Baugewerkbegründung folgt. Handl. Kaufmann, Baugewerkbegründung folgt. Handl. Kaufmann, Baugewerkbegründung folgt.*

Statik.

30/5. Statbstr. *Süd - Nord.*

Duisburg-Hamborn, den *14.*.....*5.*.....1931.

Stadtamt 30/Du.

I.A.

Ringler 22/5.

Gesehen

Hymn


An die Baupolizei zurück.
Aus Anlaß des Bauvorhabens
sind Straßenbaulasten z. B. nicht
zu fordern.
Duisburg-Hamborn, den 1. Juni 1937.

Strassenbauamt.

Münch *Meck.*

J. v. L.
Stadtamt 30

Döb. - Ha., 1. 3/4



- 1/ *Käuferschnitt aufsetzen*
2/ *Stützungen 2 u. 3 vom Stadtamt 32 mitteilen*
3/ *Eintragen in die Karte - Nr. 428/31*
4/ *Legeplan - Nr. 4/47. 77 No. I*
zur Kontrolle.

167/31

30. 12. 37

1. *GR* *Stamm Protokoll 34*
zur Kenntnis.

2. *GR* *Stamm Protokoll 30*
mit Gehirntafelzeichnung und Aufzeichnung
Volg. - Nr. 11. 12. 37

J. v. L.
Zur Kenntnis genommen
Duisburg, den 22. 12. 1937
i. h. Oppermann I.
Friedr. - Oppermann

St. 11/10. 37
Oppermann

Stadtamt 30, den 23. 12. 1941;

1) Notiz zur Karte.

2) " " Stat. Lfz.

3) Gebietsbeschreibung aufnehmen.

4) Z. r. GmL-aktive Postkassen - Verpfändung -

V. O. L.

24.

R

.....
.....
.....
.....

.....
.....

.....
.....

.....

.....

.....
.....

.....

.....

.....

.....

.....

.....

.....

Polizeipräsident

Duisburg-Hamborn, den 5. Feb. 1935

III/3 63⁹¹

1.) Das Kraftfahrzeug - Pkw., Lkw., Kr., Fl. - IV-46 226

ist für Frau Agnes Brewe

Wohnung: Prinzenstr. 93 zugelassen.

x

x

2.) 3. R.

zur Feststellung, wo das Kraftfahrzeug untergebracht ist, und ob die Unterbringung den Vorschriften der Polizeiverordnung des Verbandspräsidenten des Siedlungsverbandes Ruhrkohlenbezirk über die Einstellung von Kraftfahrzeugen vom 5. 1. 1932 (Sonderblatt zum Regierungs-Amtsblatt vom 16. 1. 1932) entspricht (§§ 1,4, 7,36,37) und ob die Betriebsvorschriften (§§ 25 ff.a.a.O.) beachtet werden.

Gegebenenfalls ist die Sache an das Revier weiterzugeben, in dessen Bezirk das Kraftfahrzeug untergestellt ist.

Im Auftrage:

3.) 2. R.

Duisburg-Hamborn 18. 2. 35

Das Kraftfahrzeug ist 700 Str. Nr. 21

vorschriftsmäßig untergebracht, - nicht vorschriftsmäßig untergebracht.

4.) Urschriftlich

x

Duisburg-Hamborn/20. Feb. 1935
dem Herrn Oberbürgermeister
(Baupolizeiverwaltung)

in

Duisburg-Hamborn

übersandt.

Im Auftrage:

Hauptinsamml.

Vfg.

insch.
vom 25/2

25/2 Hr.

J. G. H.

1) Schreiben an Frau Agnes Preuss.

Stückung
Hinsichtl. 93

Nach amtlicher Feststellung steht Ihr Kraftfahr-
zeug I V 46226 in einer Schuppen-Trostkategorie 21.
Für den Schuppen ist keine kriegsrechtliche Genehmigung
erteilt.

Auf Grund des § 1 der Kriegspolizei-Verordnung
vom 4. 4. 1930 fordert ich Sie hiermit auf, die Genehmigung
zur Beförderung von prüfbarer Frachten in d. W.
bis zum 20. 3. 1935 hin nachzusuchen.

2) W. v. am 25. 3. 1935.

Stückung-Hamburg, den 22. 2. 1935.

J. G. H.

J. H.

44
1/2 Platin für die Anfertigung
zurückgegeben
44 auf 8 Tagen

Stadtamt

Stadtamt 30 293 Hr

Hr.

J. G. H.

25/3.35 Hr

Austrag

Ginsburg

am 20. in 35

74. März

327/35

der

der Stadt

Ins. l. u. = kann sein

Entbindung überwiegen in dem Sinne von dem geforderten Papieren.

Ich bitte um folgende Bestimmungen.

Ein Garagen Platz von 1920. An der Linie (auch) in der Länge der
Reihe sind und vor der Garage ein Anbau von 1/4 der Länge des Hofes
soll sein, ist durch einen 1/4 Anbau ersetzt werden. Auch müssen
in der, wie aus der Zeichnung ersichtlich ist, der im Garagen der Gar-
agepolizeilichen Vorschriften genügt. Ventilationen sind feuerlöschfähig
sind auch vorhanden. Ich bitte um Ihre Genehmigung.

Seit Stadter

Nikolaus Frenkel.

Handwritten: *Handwritten text, possibly a signature or name, written upside down.*

Sept 1864

r
s
Oberbürgermeister
Ortspolizeibehörde
Baupolizei

zirk. 1. 1. 1935

Lauf Nr. 327/35

Eingang des Baugesuchs am: 5/4 35

Abschnitt - Nord
- Mitte
- Süd

Baugesuch Wilhelm Sperre, Jungfernh. 93

Lauf der Akten.

	ab	zurück
Duisburg-Ruhrorter Hafen		
Gewerbeaufsichtsamt		
Polizeipräsidium		
Feuerlöschpolizei		
Reichsbahn		
Gesundheitspolizei (Amt 13)		
Grundstücksamt		
Verbandspräsident		
Abschnittsleiter für Nord - Mitte - Süd	5/4 35	6/4
Bauberatung		
Stadterweiterung	8/4	9/4
Außenbeamter	9/4	12/4
Amtsvorstand	9/4	12/4
Vermessungsamt	12/4	12/4
Tiefbauamt	12/4	12/4
Statische Prüfungsstelle		
Abschnittsleiter für Nord - Mitte - Süd	12/4	

Bzg: Die Tür von der Jenseit zum Abstellraum Ost zu
vermehren. Hier auf Wiederauf bei der Ordnung
Belieben

B. G.

der Kraftmeyeranweisung in Lageraufhängen für
Fischfässer aufgefunden.

Wiedergewinnstformulas benutzend
Begeben Ringel 10/4.

An die Baupolizei mündlich

Diesseits sind keine

Bedingungen zu stellen.

Duisburg-Saybom, den 16. 4. 1935

Stadtsenatsamt.

Wietzke

Gv.

Nach Ausfüllung der Zustellungs-
urkunde abzugeben an Amt 30.

Zustellungsurkunde

über einen verschlossenen Brief mit folgender Anschrift:

Stadtverwaltung
Duisburg-Hamborn
Stadtamt 30

An Frau
Agnes P r e w e

Betr.: Unterstellung des Kraftwagens
in einem Schuppen
- Monstrasse 21-.

Duisburg-
Prinzen 93
-Str. Nr.

Den vorstehend bezeichneten Brief habe ich heute

a) dem — Empfänger — Firmeninhaber (Vor- u. Zuname) —
selbst in - - der Wohnung — dem Geschäftslokal - - übergeben.

b) in Abwesenheit des Empfängers — Firmeninhabers —
de *Herrn Heinrich Prewer Monstr. 21. (Gehringstr.)*
(An wen?)

in der Wohnung — im Geschäftslokal — des Empfängers übergeben.

Den Tag der Zustellung habe ich auf dem Umschlage des zugestellten Briefes vermerkt.

Duisburg-Hamborn, den *24/8.* 193 *5.*

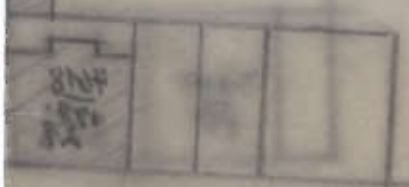
G. H. H.
Stadtbote

Unzutreffendes durchstreichen!

14th June 1891
P. A. Smith
London
W. A. Smith
W. A. Smith
W. A. Smith

1:052

Toustr.



Bischhoff. Elpe

180
8015

F 1017

Konradin str.

Der Oberbürgermeister
als Ortsvorsteher

16.11.1905

Einwohler.

18.4. 1905

Einwohler. der

zu
Bürgermeister
B. 6
gung für
Mann
läng
10/11

Kasseneinlage der Garage:

Die Garage hat einen Thürrahmen: Das Dach hat 4 cm starke Balken.
Die Wände sind, zwischen den aufgesetzten Abstellvorrichtungen
und der Garage ist 6 cm starke Thüre vorhanden. Die Außen-
wände sind 1 gangwe 12 cm starke Wände die für Luftzug und -Kraftigen
Zugluft. Durchlassungen sind feinstufigweise sind vorhanden.

Der Oberbürgermeister
als Polizeibehörde
Baupolizei.

Die Garage ist ungefähr 8 m von Hausen Tensch 20 entfernt.

Hamburg-Hamborn, den
Stadtbaurat

18.4. 1935

Heute Dienstag.
Ringstr. 93

in der

in der für einen ...
in der ...
und in der ...
wird für ...
in der ...
in der ...

in der ...
in der ...

Bauliste Nr. 327135

Zone

Bez. 3.Baustufe M. 2.2.

Zum Baugesuch d.

Wilhelm Krewe

(Wohnung)

Wohnung-Straße (Platz) Nr. 93 in Duisburg

vom

19

betreffend Ein Einigungneuer Garageauf de m

Grundstücke

Flur 7(aus) Nr. 8092/180

der Gemarkung Duisburg-Hamborn

- ~~Wanneim Angerhausen~~ - ~~Duisburg-Kuhdorf~~ - ~~Beeck~~ - ~~Meiderich~~ - ~~Hamborn~~ - ~~Nuckingen~~- ~~Großenbaum~~ - ~~Mündchen~~) an de Str. - Straße Nr. ---Ecke --- - Straße Nr. --- in Duisburg.**Bedingungen der Gemeindebehörde:****Die Straßenbaukosten sind bezahlt.**

1. Laut Abrechnung sind an Straßenbaukosten zu zahlen:

für m R.H. für die -Straße

für m R.H. für die -Straße

2. Für den späteren Straßenausbau sind zu zahlen:

a) für m = R.H. für den Fahrdamm der -Straße

b) " m = " " " Bürgersteig " " "

c) " m = " " " Fahrdamm " " "

d) " m = " " " Bürgersteig " " "

Zus. R.H.

In der Summe zu 2 sind die anteiligen Kosten für die Bordstein- und Bürgersteiganlage enthalten.

Der Bürgersteig wird durch die Stadt angelegt und befestigt.

Das Fluchtlinienfestsetzungs-Verfahren ist z. Zt. noch nicht abgeschlossen.

Die vor dem Baugrundstück liegende oder daraus in die -Straße fallende Grundfläche Flur Nr. ist zu erwerben, freizulegen sowie lastenfrei

und unentgeltlich zu den öffentlichen Wegen an die Stadtgemeinde abzutreten und aufzulassen.

(; Ungefähre Größe des abzutretenden Straßengeländes qm, Wert etwa R.H.

je qm :). Die Fläche befindet sich im Besitze de

I. Allgemeine Prüfungsbemerkungen.

Die zulässige Bebauung beträgt der Grundstücksfläche ohne Straßenvorland.

Die Grundstücksfläche beträgt ohne Straßenvorland qm.

Hiervon ab freibleibende Vorgartenfläche qm mithin qm.

Die bebaute Fläche beträgt qm (~~ändert sich nicht~~ :)

Die unbebaute Fläche beträgt qm (~~wird restlos bebaut~~ :)

Zulässige Bebauung von qm = qm.

Die zulässige Bebauung wird um qm nicht überschritten.

Berechnung fehlt - muß nachgeholt werden; nach dem Lageplan genügt die unbebaute Fläche — Fabrik — Hafengelände. Berechnung kann nicht ordnungsmäßig geprüft werden, da einige — sämtliche erforderliche Maße hierzu fehlen.

Die Bebauung entspricht den Vorschriften der §§ 7, 8, der B.-P.-V. nicht, weil die Entfernung von der Nachbargrenze nur m — dem Vorder-, Hinter-, Neben-Gebäude nur m beträgt, die unbebaute Fläche nur qm groß ist — zu klein ist.

Die Entfernung von muß mindestens m betragen.

Der Befreiungs-Antrag wurde durch den Verbandspräsidenten — Verbandsrat am genehmigt.

Das Gebäude liegt in der Nähe eines Baukörpers. Entfernung etwa m.

Die -Straße ist Verbands-Provinzial-Straße.

Die Verbandsfluchtlinie ist festgesetzt noch nicht endgültig festgesetzt.

Die Straße ist für den Anbau noch nicht hergerichtet — fertiggestellt.

Die Anlage fällt unter das Ortsstatut g. V. — unter die Beschränkung des § 4 der O.-P.-V. vom 15. 10. 29 — in das Gebiet der projektierten Grünflächen — in die projektierte Schnellbahn — in die Baumschutzflächen — in die Uferwege.

Das Grundstück (Gebäude) tritt, wie die Zeichnung darstellt, vor die Baufluchtlinie der -Straße (Platz).

Die Breite der Straße ist festgesetzt — projektiert

für die -Straße auf m und m Vorgartenbreite

für die -Straße auf m und m Vorgartenbreite

Die Gebäudehöhe bis Oberkante Hauptgesims beträgt m bzw. m.

Die zulässige Gebäudehöhe von m an der -Str. bzw. m an der -Straße wird um m, bzw. m nicht überschritten.

II. Baupolizeiliche Bedingungen.

in Garsen erhält - hat gehört - vorläufig die keine - Nr.

In der -Straße in *Garsen*.

1) Rechtzeitige schriftliche Anzeige ist dem Baupolizeiamt zu machen:

a) Vor Inangriffnahme des Baues zur Absteckung der Baufluchtlinie und Angabe der Bürgersteighöhe durch das Stadtvermessungsamt;

b) von dem Tage, an dem mit den Bauarbeiten einschl. der Erdarbeiten begonnen werden soll;

c) zur Prüfung der Baufluchtlinie und der Bürgersteighöhe, sobald bei Bauten an der Straße der Sockel versetzt ist;

d) von der Vollendung des Rohbaues;

2) vor der Benutzung zur Gebrauchsabnahme.

Der Baupolizei (statische Prüfungsstelle) ist Anzeige zu machen:

a) vom beabsichtigten Beginn der Betonarbeiten, bei Hochbauten in jedem einzelnen Geschöß und allen Holz- und Eisenkonstruktionen, die eines statischen Nachweises bedürfen;

b) von der beabsichtigten Entfernung der Schalungen und Stützen,

c) vom Wiederbeginn der Betonarbeiten nach Frostzeiten und sonstigen Unterbrechungen.

Diese Anzeigen müssen, sofern nicht ausdrücklich anders bestimmt wird, spätestens 48 Stunden vor Beginn der Arbeiten oder vor der beabsichtigten Entfernung der Schalungen und Stützen der statischen Prüfungsstelle vorliegen.

Mit dem Antrage auf Rohbauabnahme und mit dem Antrage auf Gebrauchsabnahme ist eine Erklärung des Bezirksschornsteinfegermeisters über die vorschriftsmäßige Anlage der Schornsteine vorzulegen.

D. Baugrundstück ist — sind — noch parzellieren zu lassen. Der Fortschreibungs-
auszug ist mit beglaubigter Feldbuchabschrift vorzulegen.

Der Fußboden des Erdgeschosses ist, soweit Hochwassergebiet in Frage kommt, nach
vorheriger Anfrage bei der Baupolizei hochwasserfrei anzulegen.

Der Bürgersteig ist vorschriftsmäßig nach den vorher beim Straßenbauamt einzuholenden
Angaben über Breite, Höhe und Art der Befestigung gemäß den Bestimmungen der hierfür be-
sonders erlassenen Polizei-Verordnungen anzulegen.

2.) Die Einfahrt zum Grundstück ist ebenfalls nach vorherigen Angaben des Tiefbauamtes
anzulegen und mit ~~Kupferschlackensteinen~~ zu pflastern. *Halbfuß Platinium*

Die Besetzung ist an die unterirdische Entwässerung nach vorher besonders einzuholender
Erlaubnis anzuschließen.

Für Erweiterung der Entwässerungsanlage ist die Genehmigung unter Vorlage vorschrifts-
mäßiger Zeichnungen beim Stadtentwässerungsamt besonders nachzusuchen.

Haus- und Regenwasser dürfen nicht auf die Straße geleitet werden, sondern sind in Senken
zu sammeln und durch Sickerbrunnen zu beseitigen, da Kanal nicht vorhanden ist. Falls eine
Entwässerungsanlage trotzdem beabsichtigt ist, sind hierüber entsprechende Pläne einzureichen.

In dem Straßenkörper oder auf dem Bürgersteige ist ein vorschriftsmäßiger Bauzaun auf-
zustellen. Nähere Bestimmungen darüber, wie weit der Bauzaun in die Straße vortreten darf,
und bis wann er wieder beseitigt sein muß, sind beim Polizeipräsidenten einzuholen.

Die Treppenhauswände und der Zugang zum Treppenhaus sind feuerbeständig herzu-
stellen. Die Untersichten hölzerner Treppen, Treppenabsätze und Decken einschl. der Decke
im Dachgeschoß sind feuerhemmend zu verputzen. Die Läufe der Geschoßtreppen müssen
eine Breite von m erhalten (in Höhe des Handläufers gemessen); Breite der Treppen-
absätze mindestens 1 m.

3.) Hoffronten, Brandgiebel, sowie Mauern an und auf den Nachbargrenzen sind bis zur
Gebrauchsabnahme zu verfugen und zu verputzen.

Für die Berechnung und Ausführung von Eisenkonstruktionen, Beton- und Eisenbeton-
bauteilen sind die Bestimmungen über die bei Holzbauten anzunehmenden Belastungen und
Beanspruchungen bezw. die neuesten Bestimmungen für Ausführung von Bauwerken aus Beton
und Eisenbeton zu Grunde zu legen.

Die Ausführung aller Bauteile, für die eine statische Berechnung erforderlich ist,
darf erst in Angriff genommen werden, wenn die einzureichenden statischen Berech-
nungen geprüft sind. Die Berechnungen sind vom Bauherrn, dem Verfasser und dem Aus-
führenden verantwortlich zu unterzeichnen.

Schwer belastete Mauerleile, Auflagen von Unterzügen und Tragpfeilern sind so herzustellen,
daß die zulässige Pressung nicht überschritten wird; der Nachweis hierfür ist stets erforderlich.
Zur Erzielung einer gleichmäßigen Druckverteilung sind Unterlagsteine zu verwenden.

Die Eisenstützen und Unterzüge sind glattsicher zu ummanteln.

Im Bürgersteig dürfen Kohlen-, Licht- und Luftschächte nur so angelegt werden, daß sie
mit ihrer lichten Oeffnung bis zu 30 cm über den Sockel hinaus vortreten.

D. Schornstein ist sind genügend weit und hoch auszuführen, damit Rauchbe-
lastigungen vermieden werden. Ueber Dach ist stets in Zementmörtel auszuführen. Die Ver-
ankerung von Schornsteinen wird verlangt, sobald sie mehr als 2 m über die Dachfläche
ragen. Schornsteine an vorhandenen Mauern sind ohne Verbindung mit diesen ringsum ge-
schlossen hochzuführen. Der Zwischenraum zwischen Schornstein und Wechsel ist in Balken-
höhe auszubetonieren. Schornstein-Wangen dürfen nicht durch Träger belastet werden, auch
dann nicht, wenn sie stärker als gewöhnlich ausgeführt werden.

Die Bestimmungen über Anlage von Heizräumen für Zentralheizungen und Warmwasser-
versorgungen vom 4. 7. 1927 sind genau zu beachten.

4.) Die Schutzmaßregeln bei Ausführung von Gebäuden und die Arbeiterfürsorge gemäß § 33
der Baupolizei-Verordnung vom 4. 4. 1930 sind genau zu beachten.

Ueber und unter Aufenthaltsräumen sind die Balkenlagen stets mit Zwischendecken und
Aufschüttung zu versehen; in entsprechender Weise sind Deckenschrägen zu schützen. Die
Türen der Querflure sind mit Glasscheiben oder Glasoberlichter zu versehen.

Glasdächer und Oberlichter sind so stark herzustellen, daß sie von der Feuerwehr betreten
werden können und zum Schutze gegen Schneedruck und Glasbruch mit frei darüber liegenden
oder darunter befestigten Drahtgittern von ausreichender Stärke zu versehen, sofern sie nicht
mit Drahtglas eingedeckt werden.

Schaufenster sind oberhalb mit Luftklappen einzurichten.

Für Gasbade- und Heizöfen sind unverbrennliche Abzüge herzustellen, die an der Aus-
mündung besonders zu kennzeichnen sind. Das beigelegte Merkblatt des Vereins der Gas-
und Wasserfachleute ist zu beachten.

Die Anbringung eines Briefkastens am Hauseingang wird dringend empfohlen.

Im Dachgeschoß dürfen selbständige Wohnungen nicht angelegt werden. Die nachträg-
liche Anlage von Wohn- und Schlafräumen im Dachgeschoß als Zubehör zu Stockwerkswohn-
ungen bedarf einer besonderen baupolizeilichen Genehmigung. Oberhalb des Dachgeschosses
ist die Anlage von Räumen zum dauernden Aufenthalt von Menschen streng verboten.

Für die Anbringung von Werbezeichen, Reklameschriften und dergl. ist eine besondere
Genehmigung rechtzeitig unter Vorlage der erforderlichen Unterlagen nachzusuchen.

5.) Die Namen des verantwortlichen Bauleiters und des Bauunternehmers sind vor Beginn
der Ausführung, der Wechsel dieser Personen und des Bauherrn binnen drei Tagen der Bau-

polizeibehörde schriftlich anzumelden.

6. Die Prüfungsbemerkungen in den Zeichnungen ~~und statischen Berechnungen~~ sind genau zu beachten.

III. Besondere Bedingungen.

- 7.) Die Genehmigung ist nur auf Widerruf erteilt u. erlosch sobald sich daraus feststellen ließ zu erheblichen Mängeln führen sollten. Dadurch ist die Frage wider-
sprechlos u. ohne Anspruch auf Entschädigung zu
besitzen.
- 8.) Die neue größere Frage und Abstellraum ist zu
verwandeln.
- 9.) Für die Einrichtung u. den Betrieb der Frage haben
die Befehlshaber der Vorposten der Ref. Pol. Vorwand
über die Einführung von Kraftfahrzeugen vom 5. 1. 32.

Einsetzen die gewerpolizeilichen Bedingungen Ziffer 1 - vom
Einsetzen die feuerpolizeilichen Bedingungen Ziffer 1 - vom

Der umbaute Raum wird festgesetzt — beträgt nach Angabe cbm.

Der Gesamtbauwert wird festgesetzt auf — beträgt nach Angabe

Davon entfallen: auf die Bauausführung, wofür ein Festigkeitsnachweis zu erbringen ist

An Gebühren sind zu erheben:

- a) Grundgebühr gemäß § 1 Abs. 1 a. f. O. = 10.-

Die Baugenehmigung wird hiermit erteilt*)

Zusammen ... 10.-

Duisburg-Hamborn, den 26. 4. 1935.

Der Oberbürgermeister.
I. A.

1. A.
Prossmann 23

Stadtbaurat.

~~*) Vorbehaltlich der Friedigung des Gemeindeeinspruches.~~

Schluß - Abnahme - Attest.

Die Abnahme, betr. Luis bau eines KRAFTWAGEN Gebäudes 10a
Straße Nr. 21 am Korn Wilhelm Prewé, Piusstraße 93
gehörig hat heute stattgefunden und zu ~~keinen~~ - folgenden - Ausstellungen
Veranlassung gegeben.

- 1) Es steht in dem preussischen feuerwehr-Kirch-Regelungen
Handkürzlöcher
- 2) Die Türöffnung zwischen den beiden Räumen ist 12 cm
stark auszuräumen

Die Benutzung des Gebäudes ist zu gestatten.

Duisburg-Hamborn, den 2. Juli 1935.

Der Baupolizei-Beamte.

Statistik s. Rückseite.

S t a t i s t i k

Neu- Um- An- oder Auf- bau	Art des Gebäu- des	Anzahl der Stock- werke (Nur bei Wohn- gebäu- den)	Für jedes einzelne Gebäude :					
			Zugang an :		Abgang an Wohnungen :			
			Woh- nun- gen	darunter Wohnungen mit wie- viel Wohn- räumen einschl. Küche	durch Ab- bruch	son- sti- ges	darunter Wohnungen mit wie- viel Wohn- räumen einschl. Küche	
Ausbau	Verlängerung i geraden	i	—	—	—	—	—	—

32,5 cbm umbauter Raum


Der Oberbürgermeister.
als Ortspolizeibehörde.
Baupolizei.

Stadtamt 30 Bez. 2. *Faust 21*

Bauherr:

Kief. Trewe

Prinzessinnen-Str. Nr. 93



Die Bauerlaubnis ist am *26./4.35* erteilt und unter Anführung der gestellten Bedingungen auszufertigen.

~~Den Bauaufsichtsbeamten und der Feuerversicherungsanstalt ist Kenntnis zu geben.~~

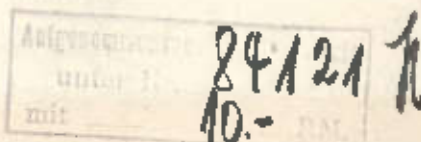
Wegen ~~der zu zahlenden Straßenbaukosten und der Bedingungen~~ Nr. *2* ist ~~sind~~ -- besondere Vorlage zu fertigen und an Stadtamt 32 abzugeben.

Notiz zur Bauliste.

Nr. der Bauliste

321135

Notiz zur Gebührenliste.



Die beiliegende Verhandlung über Abtretung des Straßengeländes ist dem Stadtamt 34 abzugeben.

Bezirk: *2* zur Kontrolle.

Duisburg-Hamborn, den

/ 4 193 *5*

L. A.

Hoyer

R. 166135

G. R. Stadtamt 34 zur Nachprüfung der Bauffucht.

Duisburg-Hamborn, den

193

Der Amtsvorstand:

Die Rohbauabnahme

Die Schlußabnahme

erfolgte am

2. 5. 1935.

G. R. Stadtamt 31 zur Kenntnis.

Duisburg-Hamborn, den 2. 5.

1935.

I. A.

Stadtamt 30 nach Kenntnisnahme zurück.

Duisburg-Hamborn, den 11. 5.

1935

Stadtamt 34

i. d. *Normant*

U. dem Stadtamt 30 mit Gebäudebeschreibung und Abnahmeschein.

Keine Veranlagung wegen Geringfügigkeit.

Mängel siehe Abnahmebescheinigung.

Duisburg-Hamborn, den 2. 5.

1935

Der Amtsvorstand:

1. Auszug aus der Abnahmebescheinigung.

2. Notiz zur Bauliste.

3. Notiz zur statistischen Liste.

4. Gebäudebeschreibung entnehmen

5. Z. d. H. A.

Duisburg-Hamborn, den 11/5

1935

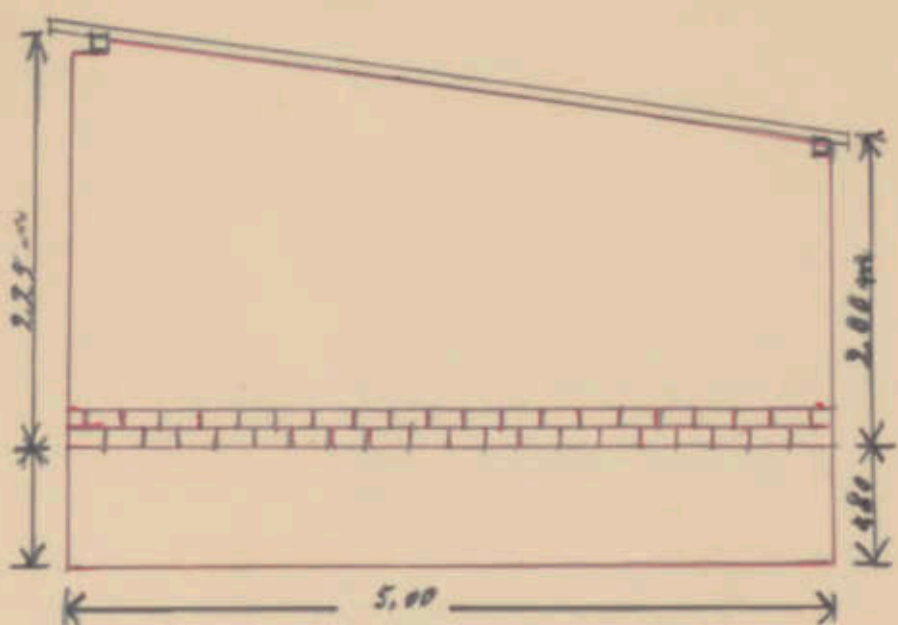
Der Oberbürgermeister.

I. A.

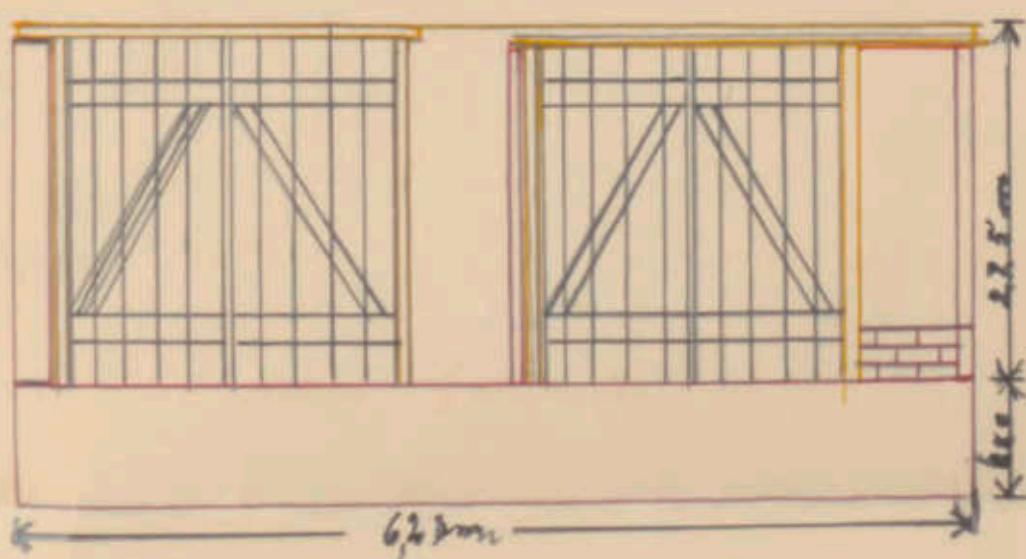
Bauherr:

Gebäude:

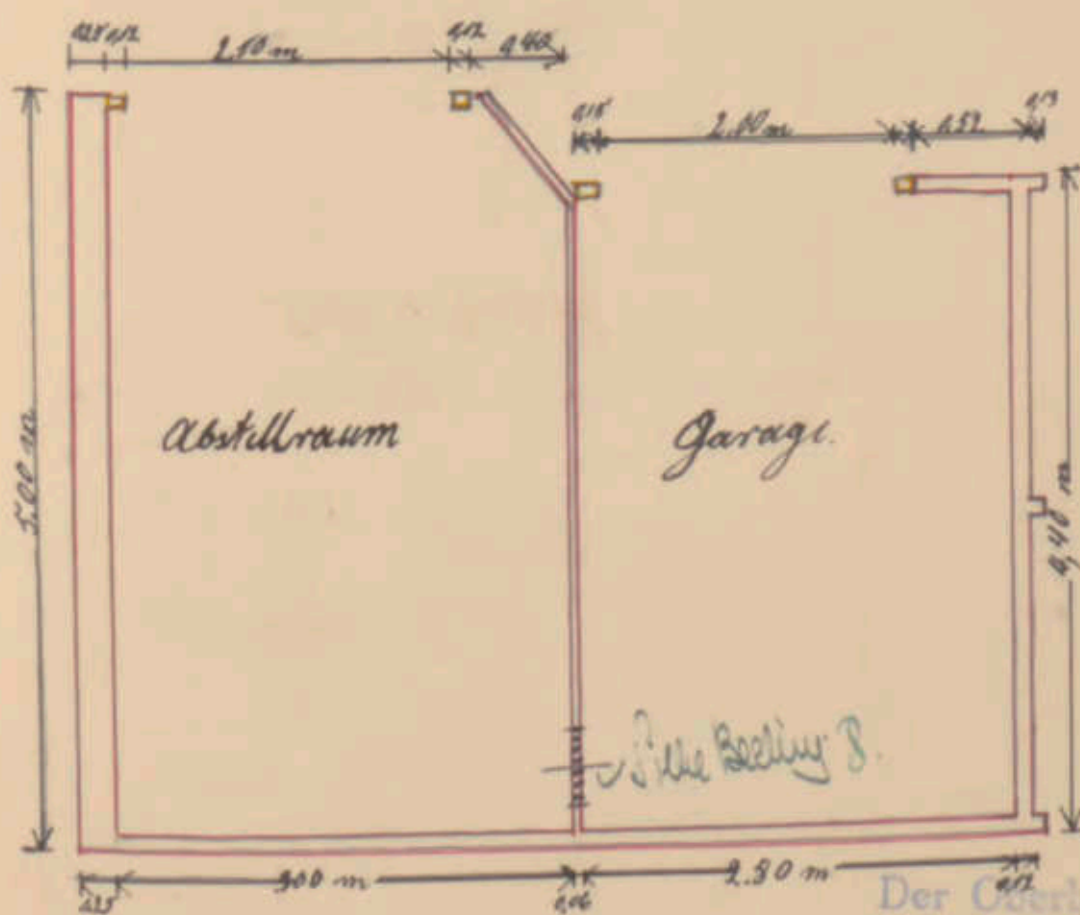
Straße:



Seiten Ansicht



Vorder Ansicht



Grundriss

M. 1:50

Der Geerbüßermeister
als Ortspolizeibehörde
Kampolizei.

Duisburg-Hamborn

18.4.

1935.

Stadtbaurat

3.

Der Oberbürgermeister
als Ortspolizeibehörde
Baupolizei
Stadtamt 30.

Duisburg-Hamborn, den 10. 8. 1936

V o r g a n g.

Polizei-Präsidium ersucht am 7. 8. 36 II 1. zum Antrag

des Bauvertragsbesitzer in Hinsicht auf Festlegung der Grundstücksgrenzen
als Folgeplan der Grundstücksgrenzen in der Straße Nr. 30
Hinsichtlich der Festlegung der Grundstücksgrenzen in der Straße Nr. 30

um Stellungnahme gemäß Runderlaß des Herrn Ministers des Innern vom 25.

September 1930 - II E 690 Abschnitt II 20-

1. . . . 7. . . . Bezirk

2. Abschnitt Nord - Mitte - Süd


zur weiteren Veranlassung.

Lösung der Bedingungen
findet nicht zu. Die Bedingungen
sind nicht zu erfüllen.
Rd 10/8

Vfg.

1. Auf die Anfrage setzen:

Ur.



dem Herrn Polizei-Präsidenten

in

D u i s b u r g

mit sämtlichen Anlagen zurückgesandt.

Bedingungen:

Gegen die Weiterbenutzung des Grundstückes auf dem Grundstück Toufstrasse
die Hedenstrasse als Trinkhalle werden in beupol. Hinsicht
keine Bedenken erhoben.

Duisburg-Hamborn, den 10. 8. 1936

I. A.

Stadtbaurat.

2. Z.d.H.A.

1881

1871
 1872
 1873
 1874
 1875
 1876
 1877
 1878
 1879
 1880
 1881
 1882
 1883
 1884
 1885
 1886
 1887
 1888
 1889
 1890
 1891
 1892
 1893
 1894
 1895
 1896
 1897
 1898
 1899
 1900
 1901
 1902
 1903
 1904
 1905
 1906
 1907
 1908
 1909
 1910
 1911
 1912
 1913
 1914
 1915
 1916
 1917
 1918
 1919
 1920
 1921
 1922
 1923
 1924
 1925
 1926
 1927
 1928
 1929
 1930
 1931
 1932
 1933
 1934
 1935
 1936
 1937
 1938
 1939
 1940
 1941
 1942
 1943
 1944
 1945
 1946
 1947
 1948
 1949
 1950
 1951
 1952
 1953
 1954
 1955
 1956
 1957
 1958
 1959
 1960
 1961
 1962
 1963
 1964
 1965
 1966
 1967
 1968
 1969
 1970
 1971
 1972
 1973
 1974
 1975
 1976
 1977
 1978
 1979
 1980
 1981
 1982
 1983
 1984
 1985
 1986
 1987
 1988
 1989
 1990
 1991
 1992
 1993
 1994
 1995
 1996
 1997
 1998
 1999
 2000
 2001
 2002
 2003
 2004
 2005
 2006
 2007
 2008
 2009
 2010
 2011
 2012
 2013
 2014
 2015
 2016
 2017
 2018
 2019
 2020
 2021
 2022
 2023
 2024
 2025
 2026
 2027
 2028
 2029
 2030
 2031
 2032
 2033
 2034
 2035
 2036
 2037
 2038
 2039
 2040
 2041
 2042
 2043
 2044
 2045
 2046
 2047
 2048
 2049
 2050
 2051
 2052
 2053
 2054
 2055
 2056
 2057
 2058
 2059
 2060
 2061
 2062
 2063
 2064
 2065
 2066
 2067
 2068
 2069
 2070
 2071
 2072
 2073
 2074
 2075
 2076
 2077
 2078
 2079
 2080
 2081
 2082
 2083
 2084
 2085
 2086
 2087
 2088
 2089
 2090
 2091
 2092
 2093
 2094
 2095
 2096
 2097
 2098
 2099
 2100
 2101
 2102
 2103
 2104
 2105
 2106
 2107
 2108
 2109
 2110
 2111
 2112
 2113
 2114
 2115
 2116
 2117
 2118
 2119
 2120
 2121
 2122
 2123
 2124
 2125
 2126
 2127
 2128
 2129
 2130
 2131
 2132
 2133
 2134
 2135
 2136
 2137
 2138
 2139
 2140
 2141
 2142
 2143
 2144
 2145
 2146
 2147
 2148
 2149
 2150
 2151
 2152
 2153
 2154
 2155
 2156
 2157
 2158
 2159
 2160
 2161
 2162
 2163
 2164
 2165
 2166
 2167
 2168
 2169
 2170
 2171
 2172
 2173
 2174
 2175
 2176
 2177
 2178
 2179
 2180
 2181
 2182
 2183
 2184
 2185
 2186
 2187
 2188
 2189
 2190
 2191
 2192
 2193
 2194
 2195
 2196
 2197
 2198
 2199
 2200
 2201
 2202
 2203
 2204
 2205
 2206
 2207
 2208
 2209
 2210
 2211
 2212
 2213
 2214
 2215
 2216
 2217
 2218
 2219
 2220
 2221
 2222
 2223
 2224
 2225
 2226
 2227
 2228
 2229
 2230
 2231
 2232
 2233
 2234
 2235
 2236
 2237
 2238
 2239
 2240
 2241
 2242
 2243
 2244
 2245
 2246
 2247
 2248
 2249
 2250
 2251
 2252
 2253
 2254
 2255
 2256
 2257
 2258
 2259
 2260
 2261
 2262
 2263
 2264
 2265
 2266
 2267
 2268
 2269
 2270
 2271
 2272
 2273
 2274
 2275
 2276
 2277
 2278
 2279
 2280
 2281
 2282
 2283
 2284
 2285
 2286
 2287
 2288
 2289
 2290
 2291
 2292
 2293
 2294
 2295
 2296
 2297
 2298
 2299
 2300
 2301
 2302
 2303
 2304
 2305
 2306
 2307
 2308
 2309
 2310
 2311
 2312
 2313
 2314
 2315
 2316
 2317
 2318
 2319
 2320
 2321
 2322
 2323
 2324
 2325

Baupolizei -30-, Bez. 7, Ton- Konradin- und Heckenstrasse:

- 1) Die Einfriedigung war als Spriegelzauneinfriedigung gefordert
Mitteilung an Frau Bierhoff & Erben:

Auf Grund der Verhandlung vom 1. 12. 1938 bin ich damit einverstanden, dass mit Rücksicht auf die vorhandene Materialknappheit das Grundstück Ton- Konradin- Heckenstrasse mit einer Holzschranke auf Betonpfosten eingefriedigt wird. Die Einschränkung mit dem entsprechenden Stacheldraht ist im übrigen wie bei dem Grundstück Ziegler- Ecke Tonstrasse bis zum 1. 4. 1939 fertigzustellen.

- 3) W. V. am 5. 4. 1939 zur Nachprüfung.

Duisburg, den 3. Dezember 1938.

H. Trüffmann
Städtischer Baurat *Mi*

Baupolizei -30-, Bez. 7,

- 1) Der Aufforderung ist entsprochen.
2) Zu den Akten Tonstrasse versch.

Duisburg, den 19. April 1939.

H. Trüffmann

Der Oberbürgermeister
als Dienstbehörde
Baupolizei

J. Konradinstraße

Verfg.

Schreibmaschine
Reinschrift mit Datum
vom 12.11.38 ab 19/39

1) Schreiben an an Frau Wtw. Bierhoff und Erben,

Duisburg

Hansastraße

Betr: Einfriedigung Ihres Grundstückes an der Ton- Ecke Hecke

Nach dem Eingang einer Beschwerde der Nachbarn
res vorgenannten Grundstückes wurde am 11. 11. 1938 eine Besi-
tigung vorgenommen. Wie festgestellt, haben spielende Kinder
Fensterscheibe des Wohnzimmers von Herrn Oberhagemann mit Stein
eingeworfen und das unbebaute Grundstück verunreinigt.

Auf Grund des § 25 der Polizei-Verordnung vom 15.
7. 1937 in Verbindung mit § 14 des Polizei-Verwaltungsgesetzes
vom 1. 6. 1931 ersuche ich, bis spätestens zum 10. 12. 1938 das
Eckgrundstück mit einem 1,25 m hohen Spiegelzaun einzufriedigen.
Die baupolizeiliche Genehmigung für die Herstellung der Ein-
friedigung ist unter Beifügung von zwei prüfbaren Zeichnungen mit
Lageplan bis zum 30. 11. 1938 einzuholen.

2) Nachricht an Herrn Oberhagemann, Konradinstraße 11.

3) W. V. am 5. 12. 1938 zur Nachprüfung.

Duisburg, den 12. November 1938.

I. A.

Städtischer Baurat *Mü*

Schreibmaschine
Reinschrift mit Datum
vom 12.11.38 ab 19/39

5/4. 39

O. Oberhagemann
Stadtoberamtmann

Duisburg, den 2. November
Konradinstr. 11.

An
die Baupolizei

L. 8.
Duisburg.

Betr. Grundstückseinfriedigung.

Das Grundstück Ecke Tonstr./Heckenstr./Konradinstr. brach und offen ohne jede Einfriedigung. Es ist infolgedessen Tummelplatz der Jugend und wird zu Ablagerungen aller Art benutzt. Da es voller Steine liegt, bin ich als Nachbar der Leidtragende, weil die Jugend mir täglich Steine in den Garten. Das habe ich nun schon ein ganzes Jahr angesehen, weil noch geklärt war, ob die Eigentümer (Erben Ww. Bierhoff) zu einer Bauung kamen. Wie ich in Erfahrung brachte kommt aber eine Bauung für absehbare Zeit nicht in Frage, ganz abgesehen von zeitigen Schwierigkeiten einer Bauung. Der Grund liegt an anderem Gebiete.- Da nun die Jugend jetzt dazu übergeht, mir Scheiben einzuwerfen und Löcher in die Dachpappe des Gartens muss ich die Polizei bitten, Abhilfe zu schaffen und eine Einebnung und Vergrabung der Steine, sowie Einfriedigung des Grundstücks zu verlangen. Ich bitte deshalb, diese Forderung den Eigentümern durchzusetzen.

Heil Hitler !

Herrn Buhlmann

9/11.

O. Oberhagemann

Der Oberbürgermeister
als Ortspolizeibehörde
- Amt 30 -

30 Baupolizei
Stadthaus

1.) Schreiben:

269

26121

209

Herrn
U. Bierhoff u. Erben

D u i s b u r g

Hansastr. 27

Amt 30

3. September 1938

Einfriedigung des Grundstückes Ecke Ton- und Zieglerstrasse.
Schreiben des Herrn Broekelschen vom 17.6.38.

Auf Grund der vorgenommenen Ortsbesichtigung bin ich damit
einverstanden, dass mit Rücksicht auf den vorhandenen Material-
mangel das Grundstück Ecke Ton- und Zieglerstrasse mit einer
Holzschranke auf Betonpfosten eingefriedigt wird.

Ich fordere Sie auf zur Vermeidung von Zwangsmaßnahmen die
1,00 m hohe Abschrankung des Grundstücks bis spätestens

1. ^{10. 11.} Oktober 1938 auszuführen.

2.) Herrn Buhlmann II zur Kontrolle.

I. A.

*„Auf der Besichtigung durch Herrn H. Kiers
am 1. September 38 genehmigt.
W. 79.38.“*

Li

Städt. Baurat.

He Buhlmann

17. 8/9.

3

Stadt Duisburg

18. JUN 1938

An den Herrn
Oberbürgermeister der Stadt Duisburg
Stadthaus - Zimmer 268
D u i s b u r g .

Betr: Einfriedigung des Grundstückes Bierhoff Ecke
Ton- und Ziegler Str. - Ihr Zeichen -30-.

Ich bestätige die heutige Unterredung
mit Herrn Baurat Dr. Sievers, in deren Verlauf
sich Herr Dr. Sievers bereit erklärte, das vorstehende
Grundstück zu besichtigen und eine Entscheidung über
die Art der vorzunehmenden Einfriedigung zurückzustel-
len, bis diese Besichtigung stattgefunden hat.

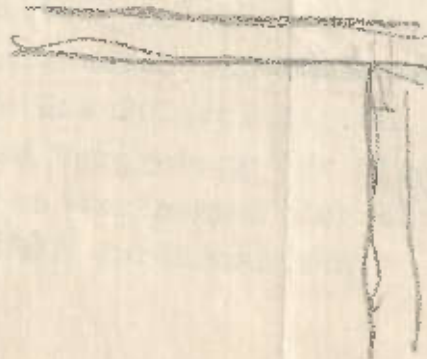
Heil Hitler!

Brückmann.

1. davon befreit 3. Fe.
3. Fe. v. am 28.7.

Mi 23/6.

Li 24/6.



Herrn Brückmann

1/8

29/6 1938

257

Verf.

G.E.B.

- 1) Schreiben an Herrn H. Bierhoff und Erben;

Schreibmaschine ✓

Reinschrift mit Datum

vom 24.5. ab

15/5.38 M.

Duisburg

Hansastraße 27

Betr. : Einfriedigung Ihres Grundstückes Ecke Ton-
und Zieglerstrasse;

Auf Ihr Schreiben vom 16. 5. 1938 teile ich mit, dass ich mit Rücksicht auf etwaige Berufungsfälle meine Aufforderung vom 9. 5. 1938 nicht zurücknehmen kann.

Die Latten des Spriegelzaunes sind zur Erhaltung der Einfriedigung in Höhe der beiden Querriegel mit einem starken runden Eisendraht und Krampen zu befestigen.

Für die Herstellung des Spriegelzaunes erteile ich Ihnen eine nochmalige Frist bis zum 20. 6. 1938. Nach Ablauf dieser Frist wird das Zwangsverfahren eingeleitet.

- 2) W. V. am 25. 6. 1938 zur Nachpr.

Duisburg, den 21. Mai 1938.

Der Oberbürgermeister

I. A.

h

Ni

Städtischer Bauamt

15/6.38

Baupolizei -30-, Bez. 7, Zieglerstrasse Ecke Tonstrasse:

- 1) Das Grundstück ist noch nicht nach der Vereinbarung vom 3. 9. 1938 eingefriedigt. Die Frist läuft erst am 10. 12. 38 ab.
- 2) W. V. am 16. 12. 1938 zur Nachprüfung.

Duisburg, den 19. Oktober 1938.

Li
Städtischer Baurat *Mi*

Baupolizei -30-, Bez. 7:

- 1) Die Abschränkung mit Holz- anstatt mit Betonpfosten ist fertiggestellt.
Gegen die Anbringung der Holzpfosten werden keine Bedenken erhoben.
- 2) Zur Verbindung mit dem andern Vorgang: Einfriedigung Ecke Konradin- Ton- und Heckenstrasse.

Duisburg, den 3. Dezember 1938.

Li
Städtischer Baurat *Mi*

19/12.38

THE UNIVERSITY OF CHICAGO

DEPARTMENT OF THE HISTORY OF ARTS AND ARCHITECTURE

OFFICE OF THE DEAN

CHICAGO, ILL.

1914

TO THE PRESIDENT OF THE UNIVERSITY

FROM THE DEAN

REPORT ON THE WORK OF THE DEPARTMENT

FOR THE YEAR 1913-1914

CHICAGO, ILL.

1914

Baupolizei -30-, Bez. 7:

G. R. der Bauberatung,

zur Stellungnahme übersandt.

Duisburg, den 20. Mai 1938.

Müller

Ich empfehle der Einsichtlichkeit falls der Sprungelzahn
aufsetzen zu lassen. Auf keinen der Bruchstücke der
Anderen, die auf dem Sprungelzahn mitgeführt haben.

Müller

20.5.

11 18
Stadt Duisburg
17. MAI 1938

An den Herrn
Oberbürgermeister der Stadt Duisburg
Stadthaus - Zimmer 268
D u i s b u r g .

Betr: Einfriedigung des Grundstückes Bierhoff Ecke Ton- und
Zieglerstr. - Ihr Zeichen -30-.

Ich bestätige den Empfang Ihres Schreibens
v. 6. ds. Am 14. ds. hatte ich eine Aussprache mit Herrn
Stadtbaumeister Dr. Bretschneider, um im Auftrage der Frau
Bierhoff darauf hinzuweisen, dass auf einem benachbarten
Grundstück der Frau Bierhoff bereits zweimal ein Holzzaun
angebracht worden sei, von dem die Bretter gestohlen wurden.
Das Eckgrundstück wurde mit einem Drahtzaun versehen, der
auch wieder zerstört worden ist.

In Anbetracht der erheblichen Kosten, die
mit der Errichtung eines 1,25 m hohen Spritzgelzaines verbun-
den sind, gestatte ich mir, Ihnen im Einvernehmen mit Herrn
Dr. Bretschneider folgenden Vorschlag zu unterbreiten: Wir
lassen die bereits stehenden Pfosten durch Beck-Querbalken
miteinander verbinden, die auf der Rückseite mit Stacheldraht
gesichert werden. Im übrigen lassen wir den Draht neu spannen
und einzien.

In Anbetracht dessen, dass sich das Grund-
stück bereits seit ungefähr 1900 im Besitze der Frau Bierhoff
befindet und infolgedessen schon erhebliche Kosten und Zinsen
verursacht hat, wäre ich Ihnen für die Genehmigung des vor-
stehenden Vorschlages zu besonderem Dank verpflichtet.

Heil Hitler!

Broekelschen

Dr. Bretschneider

10/6.

WALTER KRUYK


DUISBURG, den 21. 4. 38

ZIEGLERSTRASSE 48
FERNSPRECHER 30994
POSTSCHECK: ESSEN 25902

An den

Herrn Oberbürgermeister
Stadtbaupamt

D u i s b u r g



Schon vor einigen Jahren habe ich mich über den Zustand des unbebauten Grundstückes an der Ecke Zieglerstraße-Tonstraße (gegenüber dem Garten von Herrn Oberbürgermeister Freytag) beklagt. Damals ist ein ganz provisorischer Zaun gesetzt worden, der aus einem verzinkten Draht und aus einem Stacheldraht besteht, aber schon lange an vielen Stellen durchbrochen ist, sodaß Kinder, um ihren Unfug zu treiben und andere Leute, um ihren Unrat los zu werden, sehr leicht das Grundstück betreten können. Letztthin sind wieder 2 Fuhrn Bauschutt daselbst abgeladen worden. Die Steine davon werden von spielenden Kindern dazu benutzt, den Giebel meines Hauses zu bombardieren.

Als ich das Haus Zieglerstraße 48 bauen ließ, wurde von dortiger Stelle streng vorgeschrieben, daß die Einfriedigung des Vorgartens so hergestellt werden musste, daß sie sich dem Straßenbild dieses sogenannten besseren Wohnviertels anpassen sollte, aber der Zustand des Eckgrundstückes passt wahrlich nicht in ein solches Viertel unserer Großstadt.

Vielleicht dürfte die vor einiger Zeit hergestellte Umzäunung der Ecke Zieglerstraße - Kaiser-Wilhelm-Straße (neben dem Hause des Herrn Ros) mustergültig sein, jedoch wäre es m.E. besser, wenn darüber noch ein Stacheldraht gezogen würde. Auf jeden Fall hoffe ich gern, daß Sie für eine Änderung des bisherigen üblen Zustandes Sorge tragen werden.

Lufthaus b. R. 25. voh.

Heil Hitler!

Walter Kruyk

1) Schreiben an Herrn H. Bierhoff, Erben,

Schreibmaschine	71
Reinschrift mit Datum	
vom 6.5. ab	115

Duisburg

Hansastraße 27

Betr. Einfriedigung Ihres Grundstückes Ecke Ton- und
Zieglerstraße.

Von einiger Zeit haben Sie Ihr vorgenanntes Grundstück mit runden Pfosten und wagerechten Drähten eingefriedigt. Diese mangelhafte Einfriedigung ist zerstört.

Die Nachbarn Ihres Grundstückes führen Beschwerde über die Anfuhr und das Abladen von Schuttmassen. Ausserdem sollen spielende Kinder die Häuser verunreinigen und die Bewohner belästigen. Das Grundstück verunstaltet das Strassenbild.

Auf Grund des § 25 der Polizei-Verordnung vom 15. 7. 1937 in Verbindung mit § 14 des Polizei-Verwaltungsgesetzes vom 1. 6. 1931 fordere ich Sie auf, bis zum 10. 6. 1938 das vorgenannte Eckgrundstück mit einem 1,25 m hohen Spriegelzaun einzufriedigen.

2) W. V. am 10. 6. 1938 zur Nachprüfung.

Duisburg, den 30. April 1938.

Der Oberbürgermeister

I. A.

Städtischer Baurat

Handwritten signature and lines

Handwritten mark

100-100000-100

100-100000-100

100-100000-100
100-100000-100
100-100000-100

100-100000-100

100-100000-100

100-100000-100

100-100000-100

100-100000-100

100-100000-100

100-100000-100

100-100000-100

100-100000-100

100-100000-100

100-100000-100

100-100000-100

100-100000-100

100-100000-100

100-100000-100

100-100000-100

100-100000-100

100-100000-100

100-100000-100

100-100000-100

100-100000-100

100-100000-100

100-100000-100

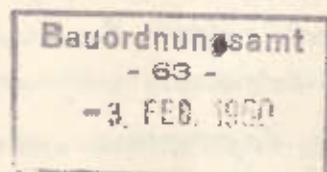
100-100000-100

100-100000-100

32-1 21 17/59
Ki 207

1. 2. 1960

1/5



An
Stadtamt 63

Betrifft: Unbebautes Grundstück in Duisburg, begrenzt von der Tor-,
Schweizer- und Heckenstraße

Bezug: Meine Zuschrift vom 30. 1. 1959 - Ihre Rückschrift vom 21. 2. 1959
- mein weiteres Schreiben vom 14. 7. 1959 - Ihr Antwortschreiben
vom 25. 7. 1959

Das obengenannte Grundstück (Eigentümerin ist die Firma Conle) ist vor einiger Zeit von der Eigentümerin mit Stacheldraht eingezäunt worden. Wie eine jetzt durchgeführte Überprüfung ergab, ist diese Stacheldrahtumzäunung an vielen Stellen niedergetreten. Der stellenweise losgelöste Stacheldraht ragt zum Teil in den Bürgersteig hinein und bildet somit - besonders in der Dunkelheit - eine Gefahr für die vorübergehenden Passanten, die sich Verletzungen und Kleiderschäden zuziehen können.

Ich bitte um gefl. Kenntnis.

Wann ist im übrigen mit der Bebauung des Grundstückes zu rechnen? Dieses ist durch Schutt aller Art erheblich verunreinigt und bietet einen unschönen Anblick.

L. A.
Kiefert

Wien: Prof. 32-1 genealogischen, daß in der nächsten Sitzung
mit Erblichkeitsforschung, daß die mit dem
Bauverbau von anderen Forderungen, und Bauverbau
Da mit einer großartigen zu rechnen ist, wird der Bauverbau
haben in der nächsten Sitzung begonnen werden. Die
Anweisung der Korn f. W. A. liegt bereits vor.

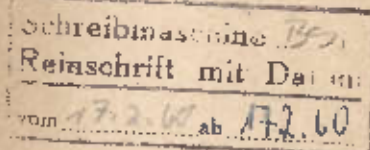
Dr. 5
2

1.)

Laut telefonische Rücksprache mit Herrn Herbertz - Fa. Conle - wird veranlaßt, daß die Einfriedigung instandgesetzt wird.

2.)

63 Ru
Stn 318



16. 2. 1960

An das
Amt 32-1

Betrifft: Unbebautes Grundstück an der Ton-, Schweizer- und Heckenstraße
Bezug: Dortige Zuschrift vom 1. 2. 1960 32-1 Zi 17/59

Der Grundstückseigentümer wurde aufgefordert, die Einfriedigung instand zu setzen.

Mit der Bebauung des Grundstücks kann in den nächsten Monaten gerechnet werden.

3.) Wv. 20. 3. 1960 (Revier).

30 $\sqrt{17 \frac{17}{2}}$

Revier z. Kontrolle P-12
Mw 3

Vermerk: DIE EINFRIEDIGUNG IST NOCH NICHT INSTAND GEGESetzt WURDEN.
25/3. Klg.

Verm. Da in Kürze mit dem Neubau begonnen wird,
kann dieser Vorgang abgeklöst werden.

St. $\frac{30}{3}$

-63-

30.3.60

1./ Bauaufsichtlich ist weiter nichts zu veranlassen.
(s. Vermerk des Bezirksamtes v. 30.3.60).

2./ Vermerk zur Kartei.

3./ ZSHH - Tonstr.

11

St. $\frac{30}{3}$
11 $\frac{30}{3}$

