



Kanalrenovierung Apostelstraße
von Emscherhüttenstraße bis Rheinstraße
Übersichtsplan
Blatt 01

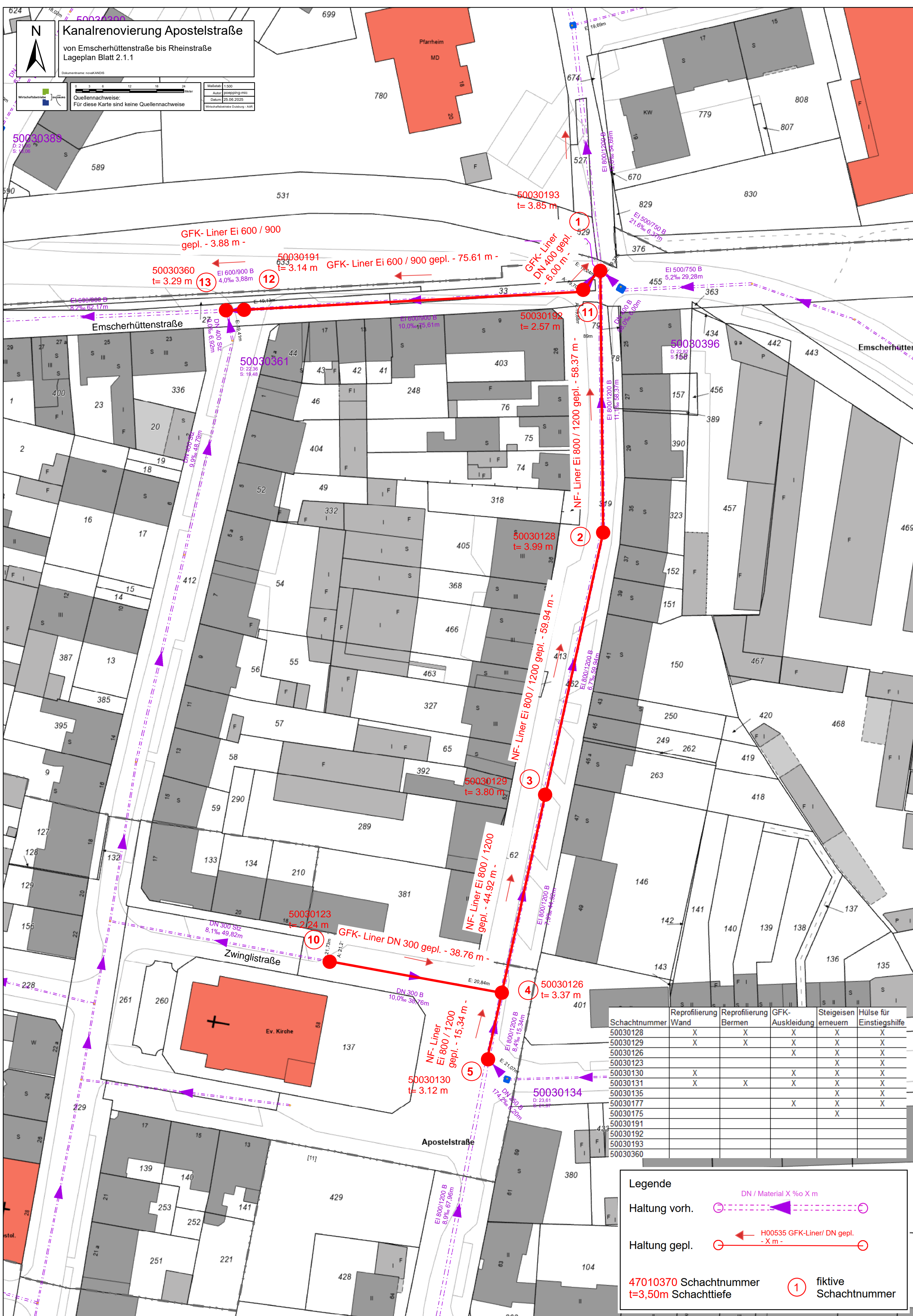
Dokumentname: novaKANDIS




Maßstab: 1:10.000
Autor: Poepping-Mic
Datum: 30.04.2026
Wirtschaftsbetriebe Duisburg - AöR


0 62,5 125 250 375 500 Meter
Quellennachweise:
Für diese Karte sind keine Quellennachweise vorhanden.






Legende

Haltung vorh.  DN / Material X %o X m

Anschluss geöffnet 

Anschluss geschlossen 

47010370 Schachtnummer

D: Deckelhöhe m.ü.NN

S: Sohlhöhe m.ü.NN

