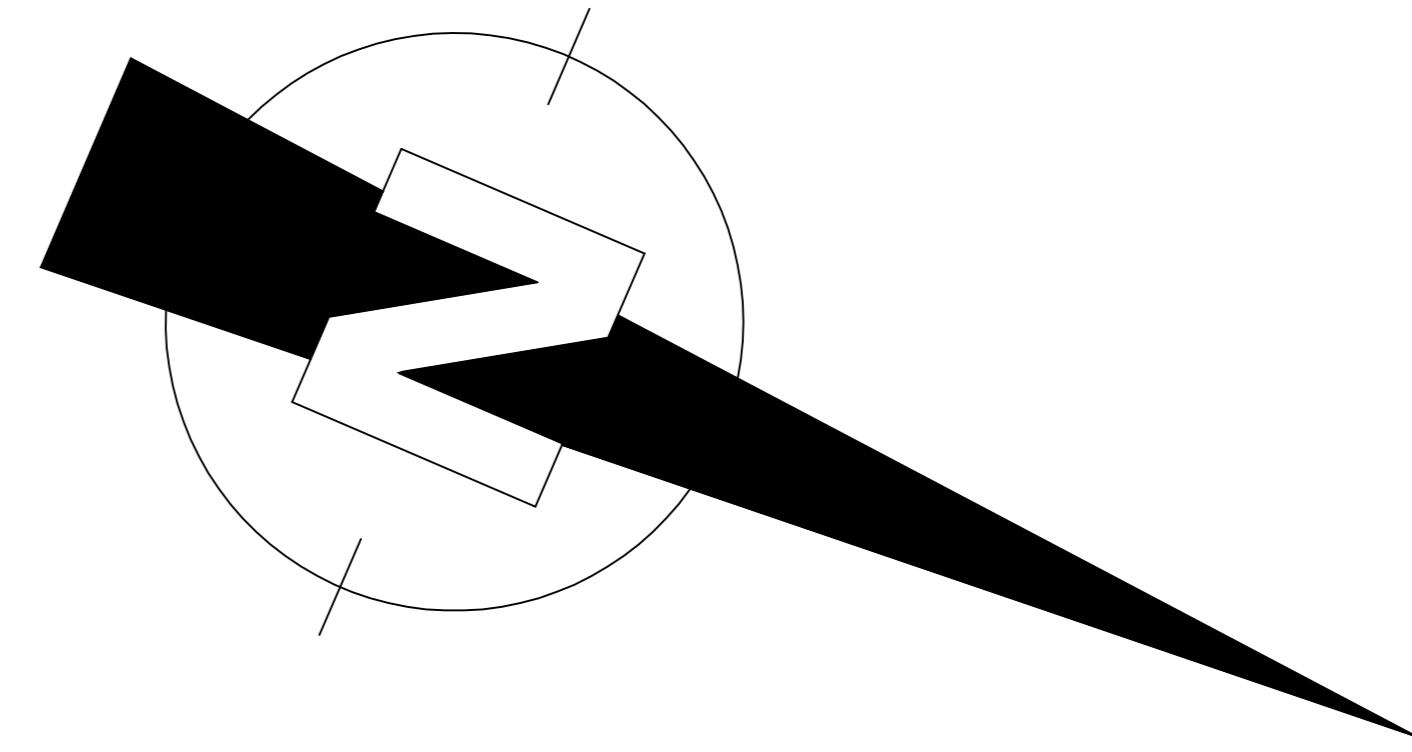


Nutzfläche (NUF)

Techn. Funktionsfläche (TF)

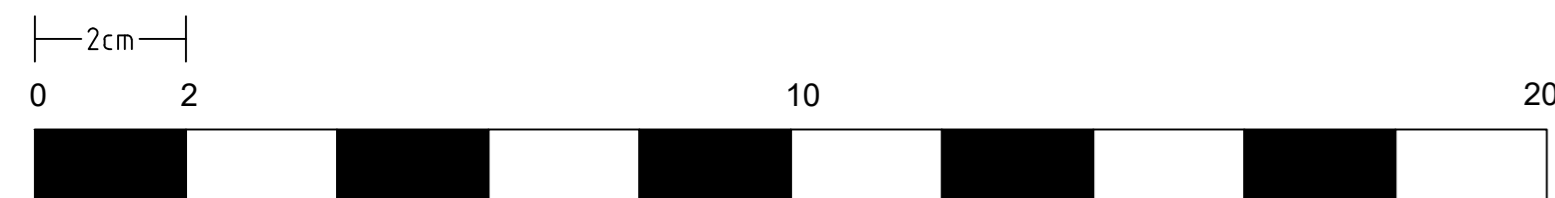
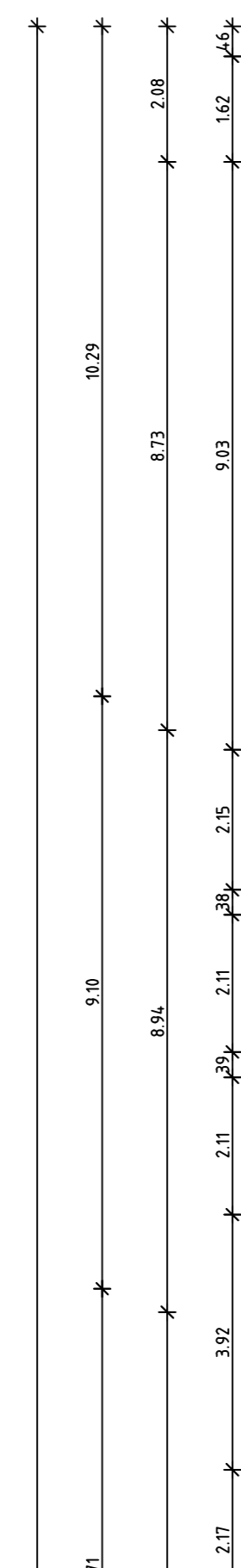
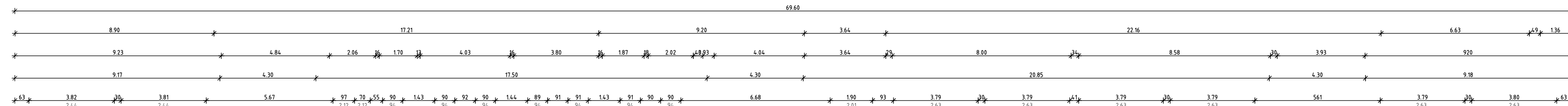
Verkehrsfläche (VF)

Konstruktionsfläche Bestand Wand (KF)



Grundriss EG

BGF = 3766.26 m²



1. 17.07.2023		PVA	Neuerstellung
ID	Datum	Gez.	Änderung

Anmerkung: Die Höhen im Plan beziehen sich alle auf NN.

(Planung)		Fax:	
Tel.: E-Mail:		(Bauh.)	
Tel.: E-Mail:		(H.S.)	
Tel.: E-Mail:		(Bew.)	
Tel.: E-Mail:		Fax:	

Projekt:		Bauherr:	
Laserscanning		IMD	
GGG Hebbelstraße		IMMOBILIEN-MANAGEMENT	
Hebbelstraße 1		DUISBURG	
47057 Duisburg		Am Burgacker 3	
		D-47049 Duisburg	
		Projektleitung: Frau Wink	
		Telefon: 0203 - 283 3334	
		Telefax: 0203 - 283 3624	
		E-Mail: e-m-wink@stadt-duisburg.de	

Projekt:		Bauherr:	
Laserscanning		IMD	
GGG Hebbelstraße		IMMOBILIEN-MANAGEMENT	
Hebbelstraße 1		DUISBURG	
47057 Duisburg		Am Burgacker 3	
		D-47049 Duisburg	
		Projektleitung: Frau Wink	
		Telefon: 0203 - 283 3334	
		Telefax: 0203 - 283 3624	
		E-Mail: e-m-wink@stadt-duisburg.de	

Planbezeichnung / Darstellung:		Skala / Maßstab:	
Grundriss EG		1:100	

Blatt-Nr.:	Index:	Entwerfer/Verfasser:	Farbbericht:
		PVA	
		Datum:	Planart:
		17.07.2023	Bestand

Anmerkung:

Der Entwurf ist geistiges Eigentum des Planers und unbefristet geschützt. Vervielfältigung und Weitergabe an Dritte ist ohne schriftliche Genehmigung des Planers untersagt. Die Maßstäbe sind vorläufig. Die Maßstäbe sind vorläufig.