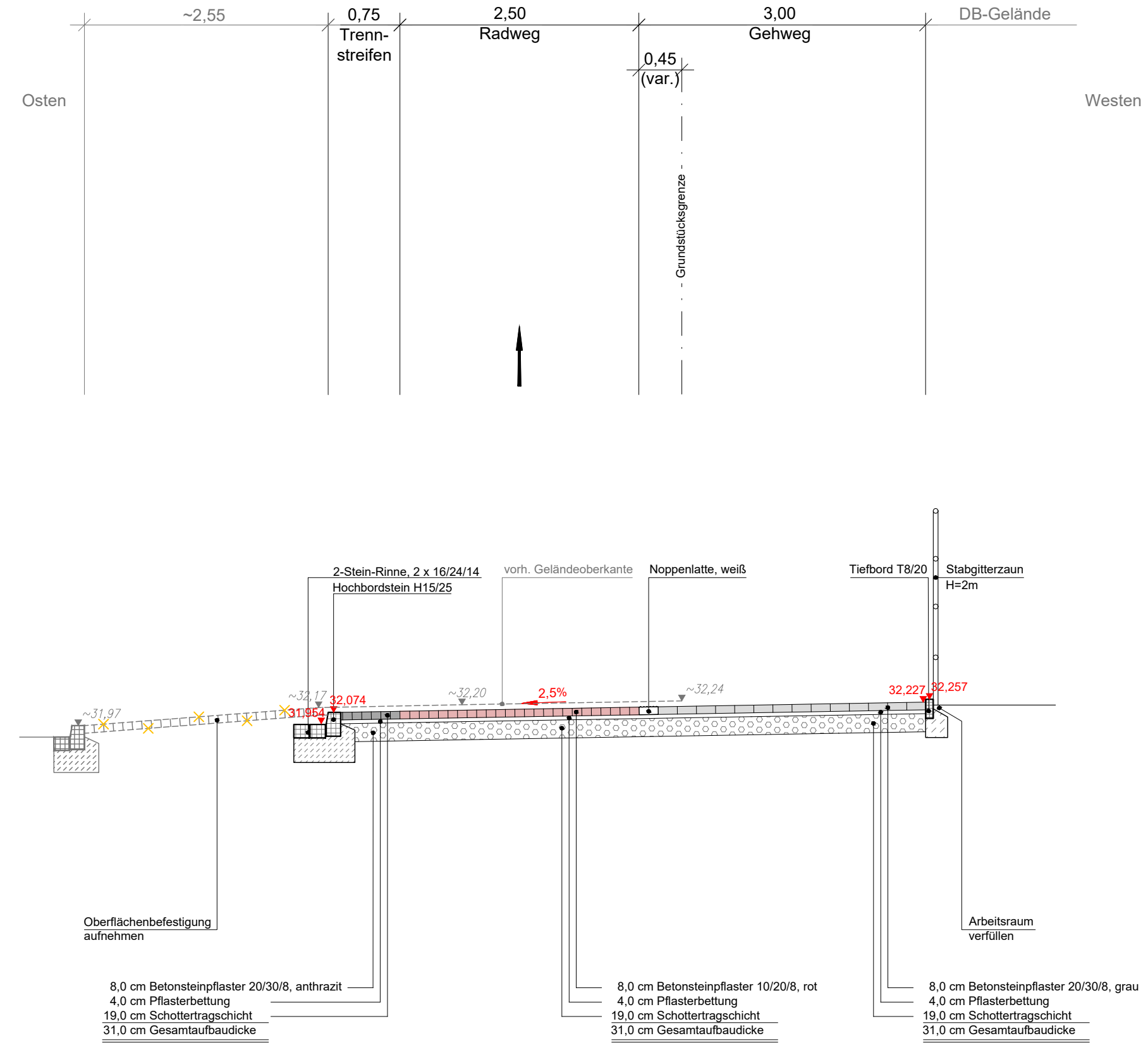
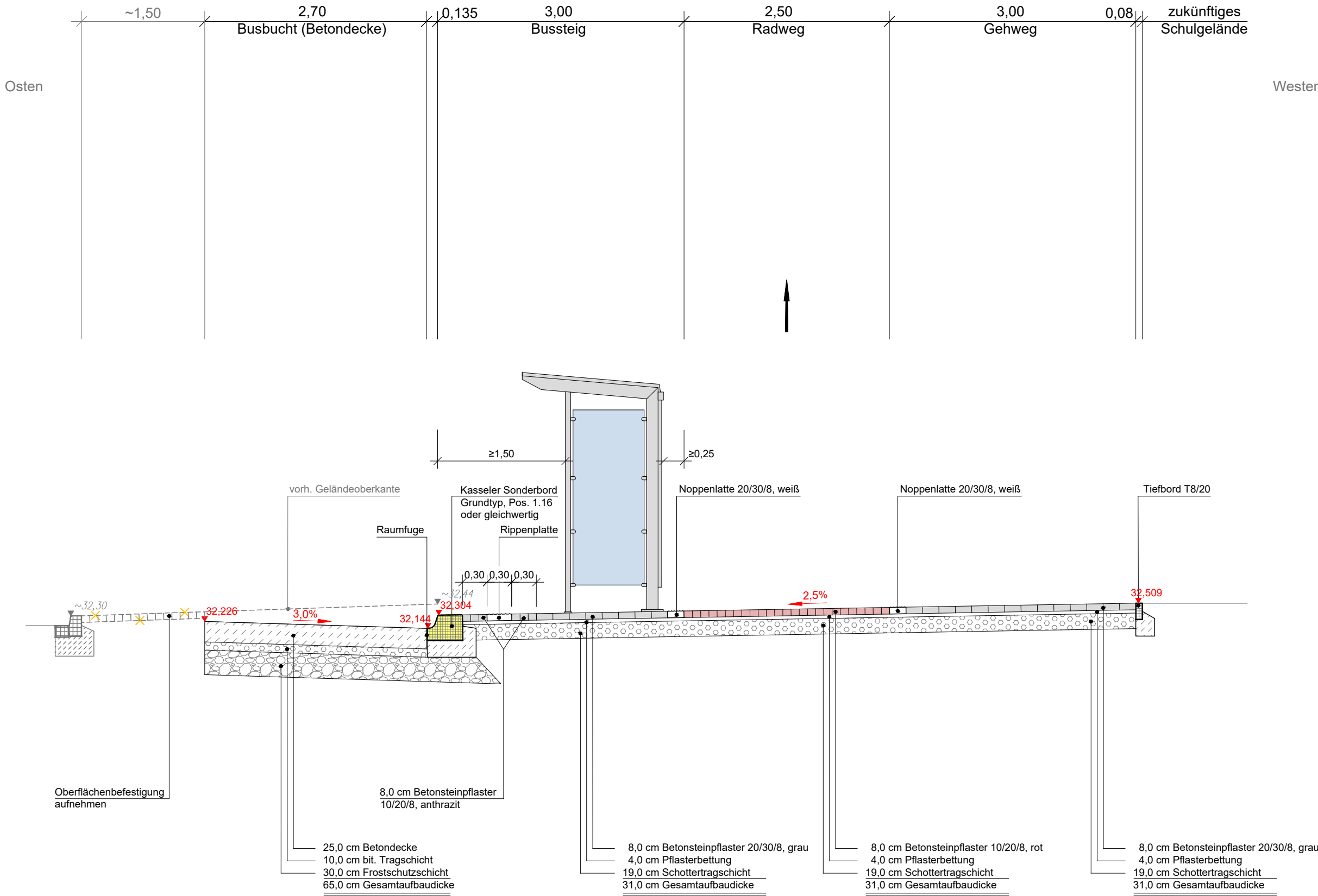


Datei: HGW-B5-502 QS.DWG  
Proj.: NUTZ-FÜHRUNG UND HALTESTELLENDIGESTELLUNG U79 HST. GRUNWALD BETRIEBSHOF CAD05\_AUSF\_20240301\_QS  
Gezeichnet: FUCHS  
Datum: 02.04.2024  
Zeil: 11:00  
Name: FUCHS

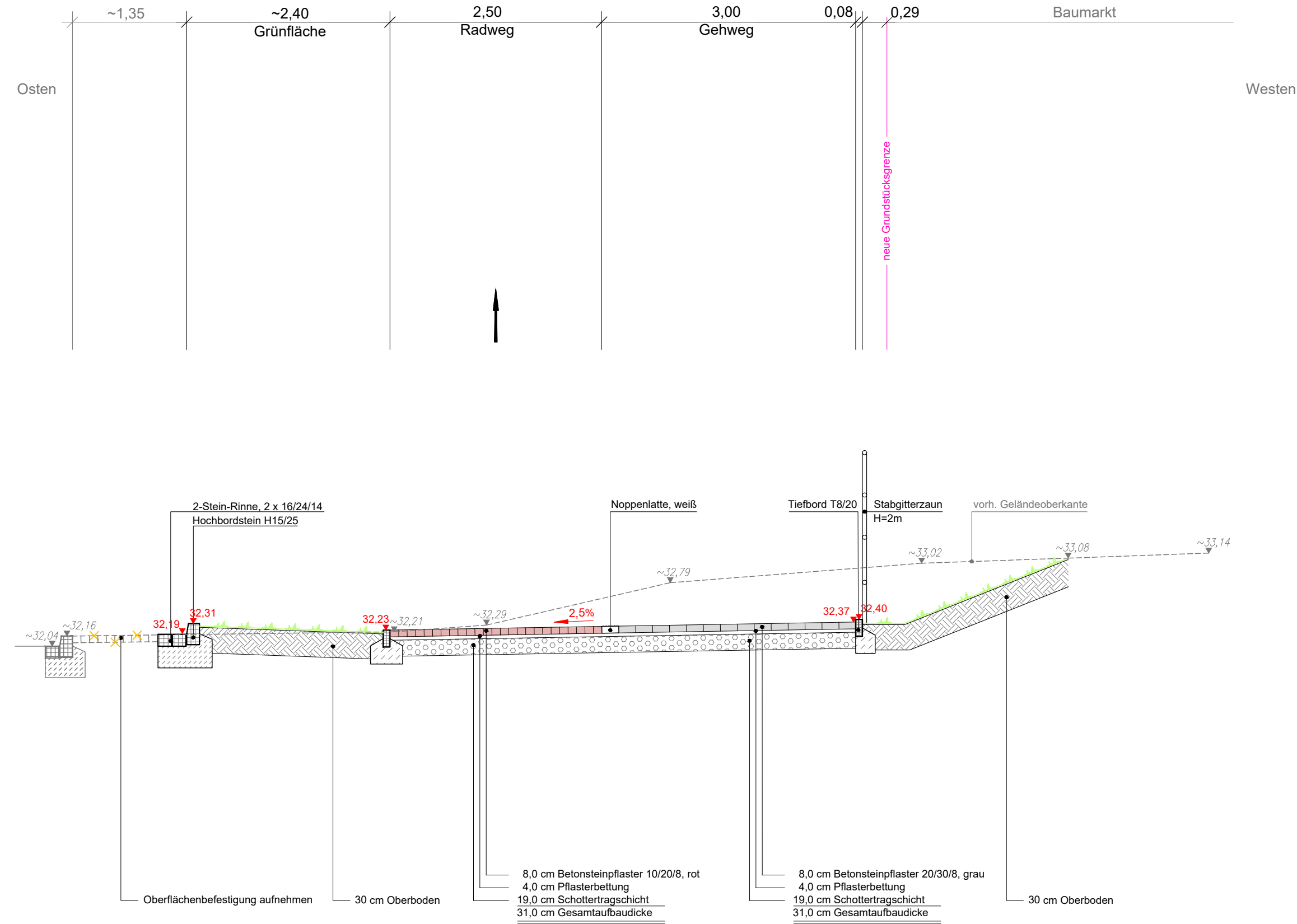
Querschnitt 1  
DB-Gelände



Querschnitt 2  
Schule



Querschnitt 3  
Baumarkt



NUR ZUR AUSSCHREIBUNG

Vorabzug  
02.04.2024

AMT FÜR STADTENTWICKLUNG  
UND PROJEKTMANAGEMENT



Amt für Bodenordnung, Geomanagement und Kataster  
Abteilung Vermessung, Kataster und Geoinformation

Datum Unterschrift  
Netz Duisburg  
Straßenbeleuchtung

Datum Unterschrift  
Straßenverkehrsbehörde

Datum Unterschrift  
Wirtschaftsbetriebe  
Duisburg Geschäftsbereich Infrastruktur  
Bereich Straße/Verkehrssteuerung (WBD-1.1)

Datum Unterschrift  
Zur Ausführung freigegeben  
Amt für Stadtentwicklung und Projektmanagement  
Projektmanagement Konstruktiver Ingenieurbau/Stadtbahn

Amt für Stadtentwicklung und Projektmanagement  
Verkehrsplanung

Datum Unterschrift  
Umweltplanung  
Grün- und Freiraumentwicklung

Datum Unterschrift  
Amt für Stadtentwicklung und Projektmanagement  
Projektmanagement Straßenverkehrsraum  
Straßenverkehrsbehörde

Datum Unterschrift  
Zur Ausführung freigegeben  
Amt für Stadtentwicklung und Projektmanagement  
Projektmanagement Konstruktiver Ingenieurbau/Stadtbahn

DVG Duisburger Verkehrsgesellschaft AG

Stadtbahnlinie U79 Ausführungsplanung

Barrierefreier Ausbau  
Haltestelle Grunewald Betriebshof  
Bauphase 1 (2.Halbjahr 2026)  
Querschnitte

Zur Ausführung freigegeben

Duisburg, Abteilung IF, Infrastrukturmanagement Fahrwegtechnik

	Datum	Name
Bearb./Gez.	02.04.2026	Schneider/Fuchs
Geprüft		
Maßstab	1:50	Stadtbahnnetz/NN
Plan Nr.	HGrwB/5/502	Anlage 2 2026